

**DIRECȚIA ADMINISTRAȚIE PUBLICĂ, JURIDIC
SERVICIUL CADASTRU ȘI REVENDICĂRI IMOBILIARE
NR. 8258/01.02.2021**

Către,

DIRECȚIA PATRIMONIU



În vederea întocmirii Proiectului de hotărâre privind atestarea apartenenței la domeniul public al Municipiului Bistrița a imobilelor teren situate în Municipiul Bistrița, cu destinație de drum lăsate la punerea în posesie în temeiul legilor fondului funciar, vă comunicăm identificarea cadastrală a imobilelor.

1. Scurtă prezentare a imobilelor

Pentru realizarea obiectivului "Proiectul regional de dezvoltare a infrastructurii de apă și apă uzată din județul Bistrița-Nasaud", au fost demarate identificările cadastrale a drumurilor lăsate la punerea în posesie în temeiul legilor fondului funciar, afectate de lucrările aferente proiectului.

Au făcut obiectul identificării și se înaintează documentațiile în vederea atestării apartenenței la domeniul public pentru:

- Strada Agronomului (tronson 1);
- Strada Agronomului (tronson 2);
- Strada Constantin Brâncoveanu;
- Strada Bisericii (tronson 1);

Pentru fiecare imobil a fost efectuată identificarea topografică și au fost întocmite documentațiile tehnice cadastrale, imobilele având datele de identificare precizate în memoriul tehnic și tabelul de mișcare parcelară, parte a documentației tehnice întocmită pentru fiecare imobil în parte.

2. Temei Legal

Prevederile legale care stau la baza solicitării sunt reprezentate de:

- art. 858 și următoarele Cod civil;
- Ordonanța Guvernului nr.43/1997 privind regimul drumurilor, republicată, cu modificările și completările ulterioare;
- Legea nr.7/1996 a cadastrului și publicității imobiliare, republicată, cu modificările și completările ulterioare;
- Ordinul ANCPI nr. 700/2014 privind aprobarea Regulamentului de avizare, recepție și înscriere în evidențele de cadastru și carte funciară, cu modif. și compl. ulterioare.

3. Piese anexate

Documentele tehnice ale imobilelor teren reprezintă documentația tehnică cadastrală întocmită pentru fiecare imobil, care se înaintează anexat.

Cu stimă,

**DIRECTOR EXECUTIV
DUMITRU-MATEI CINCIA**



**ȘEF SERVICIU
GABRIELA MILEȘAN**



**Documentație tehnică cadastrală în vederea înscrierii în
evidențele de cadastru și carte funciară**

BENEFICIAR: Municipiul Bistrița
Piața Centrală, nr. 6, Bistrița

ADRESA IMOBILULUI: UAT Bistrița, Loc. Unirea, Intravilan, Strada
Agronomului (tronson 1)

“Strada Agronomului (tronson 1)”

Întocmit:
Rațiu Augustina Ioana

Data: Ianuarie 2021



MEMORIU TEHNIC

1. **Adresa imobil:** UAT Bistrița, intravilan localitate Unirea, str. Agronomului, tronson 1;
2. **Tipul lucrării:** Documentație cadastrală de prima înscriere imobil teren.
3. **Scurtă prezentare a situației din teren:** Imobilul teren este amplasat în intravilanul localității Unirea, str. Agronomului, tronson 1, având următoarele vecinătăți: **în partea de Nord** – nr. cad. 75112, **Est** – nr. cad. 3396, domeniul public; **la Sud** – DN 17; **la Vest** – proprietăți private, drum acces, nr. cad. 61212, nr. cad. 63087, nr. cad. 57732, nr. cad. 59736, nr. cad. 680/1.

Imobilul este neîmprejmuit, categoria de folosință drum, str. Agronomului, tronson 1, cu lungimea de 220 m, suprafața măsurată 2816 mp.

La indentificarea cu harta de cartea funciara s-a constatat ca imobilul, strada Agronomului, tronson 1 din localitatea componentă Unirea se suprapune peste nr. top. 1287, înscris în CF 388 Comuna Unirea la A 85 cu suprafața de 336 stj, proprietar comuna Unirea. Nr. top. 1287 se abnotează din CF 388 Unirea nefăcând obiect de carte funciară fapt pentru care se propune înscrierea imobilului în evidențele de carte funciară cu nr. cad. atribuit.

În cazul imobilului cu numărul cadastral 680/1 proprietarul a fost de acord cu semnarea procesului verbal de vecinătate cu privire la limitele în teren.

Măsurătorile au fost executate pe limitele de proprietate materializate cu gard de plasă sau sârmă, pornind din DN 17, în partea de sud, și continuând până în limita nr. cad. 75112, pe o lungime de 224m.

Verificând baza de date digitală a OCPI în zona de interes, am identificat grafica numerelor cadastrale vechi întabulate și am preluat limita acestora, respectiv am preluat limitele imobilelor din baza de date Eterra. Totodată am analizat și punerea în posesie a proprietarilor, ținând cont și de aceste limite.

Imobilul face parte din tarla 62 Unirea, care a făcut obiectul punerii în posesie în temeiul fondului funciar și are destinația de drum de exploatare astfel cum a fost configurat pe Planul parcelar 1:10000 anexă la Registrul parcelelor, întocmit în anii 1971-1972, fiind identificat cu parcela De 1160. În Registrul parcelelor, parcela 1160 din tarla 62, are categoria de folosință "Drum expl.". Drumul de exploatare a fost poziționat pe planul de lucru cu punerile în posesie și reprezintă drum lăsat la punerea în posesie.

Strada Agronomului a primit denumirea prin Hotărârea de Consiliu Local nr. 262/22.12.2009 în inventarul domeniului public fiind înscrisă ca strada Secundara nr. 17 Unirea cu lungimea de 250 m, respective tronson 1 din strada Agronomului.

După identificarea terenului și stabilirea amplasamentului a rezultat suprafața de 2816 mp cu lungimea de 220 m și lățimea medie $l = 12,8$. Lățimea medie s-a calculat cu formula $l = S/L$.

Pe strada Agronomului tronson 1 există la data efectuării măsurătorilor următoarele rețele edilitare : rețeaua de gaz și rețeaua de electricitate.

Se propune înscrierea în Cartea Funciară a **străzii Agronomului, tronson 1 în favoarea Municipiului Bistrița, domeniul public în baza HCL nr.**, pentru suprafața de $S = 2816$ mp, teren categoria de folosință drum.

4. Operațiuni topo-cadastrale efectuate:

- **metoda folosită:** măsurătorile s-au executat prin metoda cinematică în timp real (RTK), folosind rover cu capabilități de recepție semnal pe dubla frecvență L1 și L2 atât de la constelația de sateliți GPS cât și GLONASS, corecțiile planimetrice și altimetrice ale punctelor determinate realizându-se cu ajutorul rețelei naționale de stații permanente ROMPOS.

S-au efectuat măsurători pentru ridicarea detaliilor de pe conturul imobilului, în sistemul de coordonate STEREOGRAFIC 1970, sistem de referință altimetric Marea Neagră 1975. S-a întocmit inventarul de coordonate și calculul suprafețelor.

Raportarea detaliilor măsurate în teren cu aparat GPS s-a făcut în AutoCad 2007 cu ajutorul TopoLT.

- **aparatura folosită:** GPS SOUTH S82 GNSS ROVER; - **puncte vechi folosite:** nu este cazul
- **calculul suprafețelor:** analitic ; - **descrierea punctelor vechi și noi:** nu este cazul
- **suprafața rezultată din măsurători:** în urma executării măsurătorilor în teren suprafața imobilului rezultată este de 2816 mp.

Data întocmirii:

19.01.2021

Semnătura și ștampila
Ing. Ioana Augustina Ratiu



TABEL DE MIȘCARE PARCELARĂ
a imobilului situat în intravilan Unirea, UAT Bistrița, Strada Agronomului, tronson 1
nr. CF 388 Unirea

SITUAȚIA ACTUALĂ					SITUAȚIA VIITOARE			
Date din CF								
Nr. CF	Nr. top.	Supraf mp	Cultura	Proprietar	Nr. cad.	Supraf mp.	Cultura	Proprietari
388 Unirea	1287	-	drum	Comuna Unirea		2816	Drum (Str. Agrononului, tronson 1 Lungime = 220 m)	Municipiul Bistrița - Domeniul public Drept de proprietate, conform HCL nr.
Total		-				2816		

NOTĂ: Nr. top. 1287 se abnotează din CF 388 Unirea nefăcând obiect de carte funciară fapt pentru care se propune înscrierea imobilului în evidențele de carte funciară cu nr. cad. atribuit.

Întocmit
Augustina Ioana Rațiu



PLAN DE AMPLASAMENT SI DELIMITARE A IMOBILULUI

Scara 1:1000

Nr. Cadastral	Suprafata masurata a imobilului (mp)	Adresa imobilului
	2816	Intravilan loc Unirea, strada Agronomului, tronson 1
Nr. Cartea Funciara		Unitatea Administrativ Teritorială (UAT)
		Municipiul Bistrita



A. Date referitoare la teren

Nr. Parcela	Categoria de folosinta	Suprafata (mp)	Mentuni
I	DR	2816	Strada Agronomului, tronson 1, lungime = 220 m. Imobilul este neimprejmuit
Total		2816	

B. Date referitoare la constructii

Cod.	Destinatia	Suprafata construita la sol (mp)	Mentuni

Suprafata totala masurata a imobilului = 2816 mp

Suprafata din acte = 2816 mp

CERTIFICAT DE AUTORIZARE
 Confirma executarea măsurătorilor la teren, corectitudinea întocmirii documentelor cadastrale și corespondența acestora cu realitatea din teren
AUGUSTINA IOANA RAȚIU
 Executant:
 Rațiu Augustina Ioana
 Semnătura și ștampila
 Data: Ianuarie 2021

Inspector:
 Confirm introducerea imobilului în baza de date integrată și atribuirea numărului cadastral

Semnătura și parafa
 Data.....
 Ștampila BCPI

PROCES - VERBAL DE VECINĂTATE

Încheiat la data de 08.01.2021

Nume	Prenume	CNP/CUI
MUNICIPIUL BISTRIȚA		CUI 4347569
SC MAJERI LEASING		R 0 3 0 9 5 6 9 2

am procedat la recunoașterea și stabilirea limitei și vecinătăților imobilului :

Adresa Imobil							Nr. CF / Nr. cad (IE)
Localitatea	Strada (Tarla)	Numar (Parcela)	Bloc	Scara	Etaj	Ap.	
Bistrița	Agronomului (tronson 1)						

prezentat în schița:

LATURA (de la punctul;până la punctul)	LUNGIMEA (m)	FELUL MATERIALIZĂRII	VECIN (numele și prenumele, denumirea)	SEMNĂTURA VECINULUI
18-24	77.03	Împrejmuit cu gard de plasă	SC MAJERI LEASING (CAD 680/1)	

Subsemnații, proprietari ai imobilelor învecinate imobilului descris mai sus, recunoaștem limitele stabilite prin prezentul proces verbal și prezentat în schiță, fiind de acord cu acestea.

Prezentul proces verbal a fost încheiat în 2 exemplare (câte un exemplar pentru fiecare parte semnată și unul pentru documentația cadastrală) și conține o pagină.

Semnături proprietari

SC MAJERI LEASING



MUN. BISTRIȚA prin PRIMAR

Semnătura și ștampila

(dl. Ioan Turc)



Semnătura și ștampila
AUTORIZARE
Sede RO-BNE
Nr. 0132/22.03.2019
AUGUSTINA ION
RĂTU
CATEGORIA



Oficiul de Cadastru și Publicitate Imobiliară prelucrează date cu caracter personal furnizate de dumneavoastră prin mijloace automatizate, în scopul efectuării înscenilor în sistemul integrat de cadastru și carte funciară sau în vederea eliberării copiilor de pe documentele din arhivă.

Informațiile înregistrate sunt destinate utilizării de către operator și sunt comunicate numai destinatarilor abilitați prin lege (Codul civil, legi speciale), inclusiv organelor de poliție, parchetelor, instanțelor, altor autorități publice.

Conform Legii nr. 677/2001 *) pentru protecția persoanelor cu privire la prelucrarea datelor cu caracter personal și libera circulație a acestor date, cu modificările și completările ulterioare, beneficiarii de dreptul de acces, de intervenție asupra datelor și de dreptul de a nu fi supus unei decizii individuale. Totodată, aveți dreptul să vă opuneți prelucrării datelor personale care vă privesc, în limitele prevăzute de art. 15 din Legea nr. 677/2001*), cu modificările și completările ulterioare.

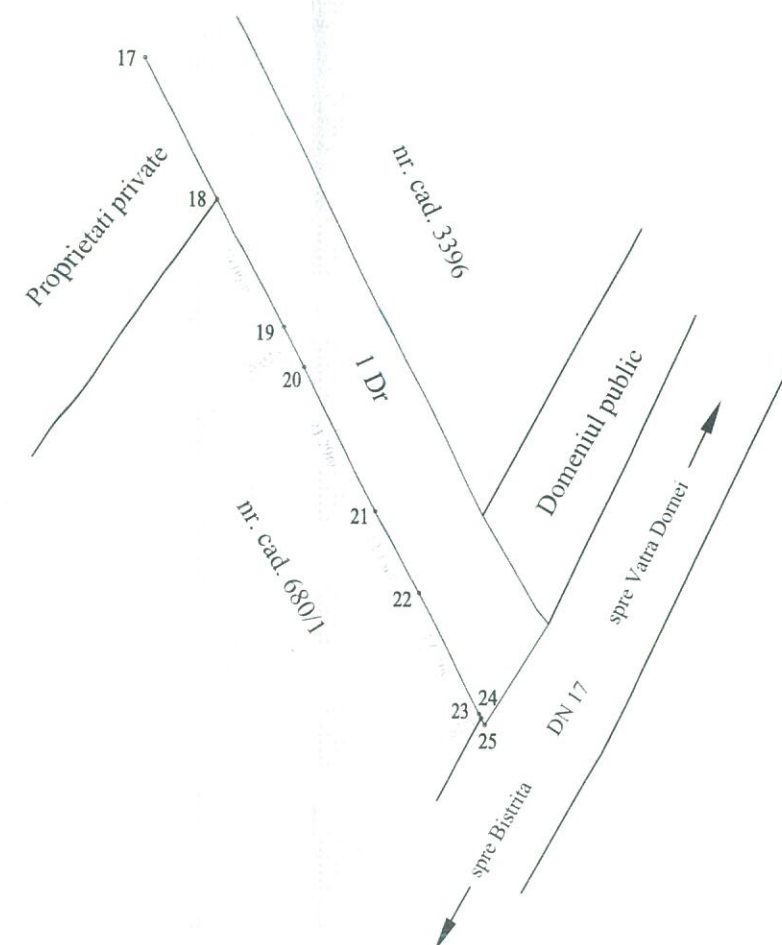
Pentru exercitarea acestor drepturi, vă puteți adresa la Oficiul de Cadastru și Publicitate Imobiliară cu o cerere scrisă, datată și semnată. De asemenea, vă este recunoscut dreptul de a vă adresa justiției.

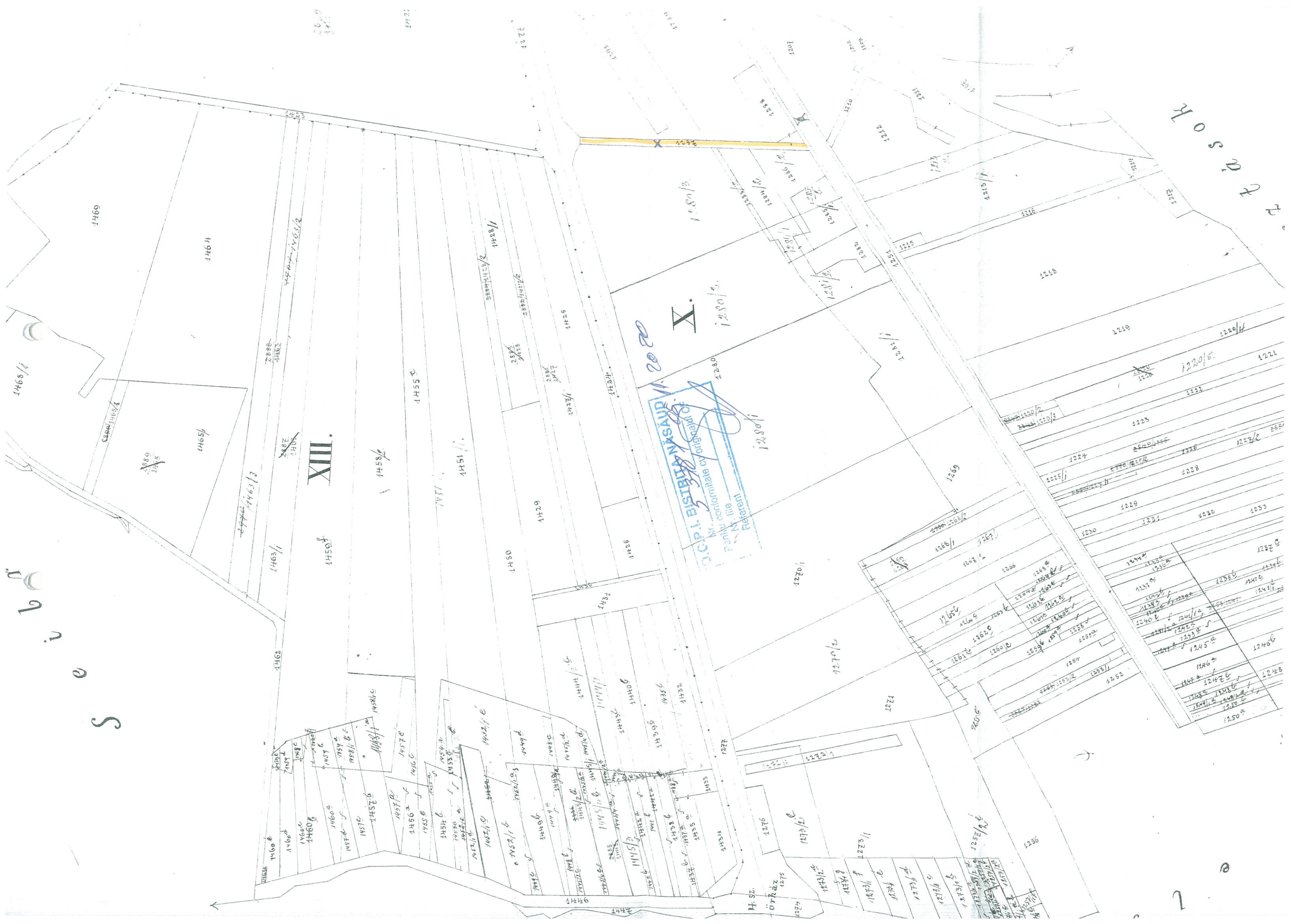
NOTA:

Oficiul de Cadastru și Publicitate Imobiliară Hunedoara, instituție publică cu personalitate juridică aflată în subordinea Agenției Naționale de Cadastru și Publicitate Imobiliară, prelucrează date cu caracter personal furnizate de dumneavoastră: nume, prenume, serie și număr act de identitate, cod numeric personal, adresa poștală etc.

Datele cu caracter personal sunt prelucrate de către operator în vederea îndeplinirii competențelor legale privind evidențele de cadastru și carte funciară și pot fi comunicate numai destinatarilor abilitați prin acte normative (Codul civil, Codul de procedură civilă, Codul fiscal, alte legi speciale), inclusiv organelor de poliție, parchetelor, instanțelor sau altor autorități publice, în condițiile legii. În acest sens vă informăm și vă asigurăm că am luat măsuri tehnice și organizatorice adecvate pentru protejarea datelor dumneavoastră.

În exercitarea drepturilor dumneavoastră prevăzute de Regulamentul nr. 679/2016 privind protecția persoanelor fizice în ceea ce privește prelucrarea datelor cu caracter personal și privind libera circulație a acestor date, dar și pentru orice alte informații suplimentare legate de protecția datelor cu caracter personal vă puteți adresa responsabilului cu protecția datelor, la adresa rp_d_BN@ancpi.ro, formulând o cerere scrisă, datată și semnată sau la telefon: 0263 216 060.





1468/1

1469

146 H

1469/1

1463/1

2886

1464/1

XIII.

1459/1

1458/1

1455 C

1451/1

1428/1

2887/1

1425

1423/1

1424/1

1425

1280/1

X.

1280/1

1280

1280/1

1280/1

1270/1

1270/2

1271

1268/1

1267/1

1266

1265

1264

1263

1262

1261

1260

1259

1258

1257

1256

1255

1254

1253

1252

1251

1250

1249

1248

1247

1246

1245

1244

1243

1242

1241

1240

1239

1238

1237

1236

1235

1234

1233

1232

1231

1230

1229

1228

1227

1226

1225

1224

1223

1222

1221

1220

1219

1218

1217

1216

1215

1214

1213

1212

1211

1210

1209

1208

1207

1206

1205

1204

1203

1202

1201

1200

1199

1198

1197

1196

1195

1194

1193

1192

1191

1190

1189

1188

1187

1186

1185

1184

1183

1182

1181

1180

1179

1178

1177

1176

1175

1174

1173

1172

1171

1170

1169

1168

1167

1166

1165

1164

1163

1162

1161

1160

1159

1158

1157

1156

1155

1154

1153

1152

1151

1150

1149

1148

1147

1146

1145

1144

1143

1142

1141

1140

1139

1138

1137

1136

1135

1134

1133

1132

1131

1130

1129

1128

1127

1126

1125

1124

1123

1122

1121

1120

1119

1118

1117

1116

1115

1114

1113

1112

1111

1110

1109

1108

1107

1106

1105

1104

1103

1102

1101

1100

1099

1098

1097

1096

1095

1094

1093

1092

1091

1090

1089

1088

1087

1086

1085

1084

1083

1082

1081

1080

1079

1078

1077

1076

1075

1074

1073

1072

1071

1070

1069

1068

1067

1066

1065

1064

1063

1062

1061

1060

1059

1058

1057

1056

1055

1054

1053

1052

1051

1050

1049

1048

1047

1046

1045

1044

1043

1042

1041

1040

1039

1038

1037

1036

1035

1034

1033

1032

1031

1030

1029

1028

1027

1026

1025

1024

1023

1022

1021

1020

1019

1018

1017

1016

1015

1014

1013

1012

1011

1010

1009

1008

1007

1006

1005

1004

1003

1002

1001

1000

999

998

997

996

995

994

993

992

991

990

989

988

987

986

985

984

983

982

981

980

<

betét szám.

388

UNIREA

Birtokállási lap.

Sor- szám	Helyrajzi szám	Terület		Jegyzet
		hold	öl	
144	144	289		B10
145	145	258		
146	146	2. 1200		B11
147	147	151. 1480		
148	148	25		B11
149	149	350		
150	150	494		
Magosilas utani új birtok				
1	1	455		B13
2	2	400		
3	3	300		B13
4	4	200		B13
5	5	10		
6	6	1000		
7	7	1000		
8	8	1000		B13
9	9	1000		
10	10	1000		
11	11	1000		B13
12	12	1000		
13	13	1000		B13
14	14	1000		
15	15	1000		B13
16	16	1000		
17	17	1000		B13
18	18	1000		
19	19	1000		B13
20	20	1000		
21	21	1000		B13
22	22	1000		
23	23	1000		B13
24	24	1000		
25	25	1000		B13
26	26	1000		
27	27	1000		B13
28	28	1000		
29	29	1000		B13
30	30	1000		
31	31	1000		B13
32	32	1000		
33	33	1000		B13
34	34	1000		
35	35	1000		B13
36	36	1000		
37	37	1000		B13
38	38	1000		
39	39	1000		B13
40	40	1000		
41	41	1000		B13
42	42	1000		
43	43	1000		B13
44	44	1000		
45	45	1000		B13
46	46	1000		
47	47	1000		B13
48	48	1000		
49	49	1000		B13
50	50	1000		
51	51	1000		B13
52	52	1000		
53	53	1000		B13
54	54	1000		
55	55	1000		B13
56	56	1000		
57	57	1000		B13
58	58	1000		
59	59	1000		B13
60	60	1000		
61	61	1000		B13
62	62	1000		
63	63	1000		B13
64	64	1000		
65	65	1000		B13
66	66	1000		
67	67	1000		B13
68	68	1000		
69	69	1000		B13
70	70	1000		
71	71	1000		B13
72	72	1000		
73	73	1000		B13
74	74	1000		
75	75	1000		B13
76	76	1000		
77	77	1000		B13
78	78	1000		
79	79	1000		B13
80	80	1000		
81	81	1000		B13
82	82	1000		
83	83	1000		B13
84	84	1000		
85	85	1000		B13
86	86	1000		
87	87	1000		B13
88	88	1000		
89	89	1000		B13
90	90	1000		
91	91	1000		B13
92	92	1000		
93	93	1000		B13
94	94	1000		
95	95	1000		B13
96	96	1000		
97	97	1000		B13
98	98	1000		
99	99	1000		B13
100	100	1000		

O.C.P.I. BISTRIȚA-NĂȘAUD
Nr. 2892 1 08.07.2020
Pentru confirmare cu originalul CF
Nr. file 20
Referent

VII. Anexa
azide.

Telefonul zonărilor A. B.

Birtokállási lap.

Sor- szám	Helyrajzi szám	Terület	Jegyzet
		hold <input type="checkbox"/> öl	
19	262 utca a malomból a belsőszögben	493	B13
20	263 három fűszertörök 111, 112, 114, 130 sz. a.	235	265-67
21	264 utca a belsőszögben	1 1115	B13
22	265 kőház 115 sz. a is malom binnal	130	2. 2. 2.
23	266 kert a belsőszögben	131	265-67
24	232 görög nem egy temető	157	12. 16
25	233 kőház 124 sz. a fűszertörök kőház	110	B13
26	324 utca a belsőszögben	2 731	
27	343 utca	170	
28	331 ut. Habsburg ut.	100	
29	395 ut.	1 314	B13
30	306 ut.	204	
31	331 ut.	200	
32	4523 ut.	10 827	
33	415 árka	970	
34	450 ut.	1 237	
35	538 ut. Fővárosi domb	1035	
36	515 határváros	345	
37	610 ut.	1 253	
38	630 utasítási	65	B13
39	645 határváros. Fővárosi domb	420	
40	645 határváros	73	
41	647 árka	345	
42	648 ut.	202	
43	244 határváros. Fővárosi domb	24 1073	
44	648 ut.	23 102	16. 16. 16.
45	648 ut.	226	1. 2. 3. 4. 5. 6. 7. 8. 9. 10. 11. 12. 13. 14. 15. 16. 17. 18. 19. 20. 21. 22. 23. 24. 25. 26. 27. 28. 29. 30. 31. 32. 33. 34. 35. 36. 37. 38. 39. 40. 41. 42. 43. 44. 45. 46. 47. 48. 49. 50. 51. 52. 53. 54. 55. 56. 57. 58. 59. 60. 61. 62. 63. 64. 65. 66. 67. 68. 69. 70. 71. 72. 73. 74. 75. 76. 77. 78. 79. 80. 81. 82. 83. 84. 85. 86. 87. 88. 89. 90. 91. 92. 93. 94. 95. 96. 97. 98. 99. 100.

A.

Hildorf

Birtokállási lap.

Helyrajzi szám	Helyrajzi szám	Terület		Jegyzet
		bold	-öl	
46	707 malomártsch Hagenwirtsch	4	310	240 604 mp B 106-107
47	708 ¹ markacsapás	—	556	
48	708 ² markacsapás	1	1196	
49	719 gyalogút	—	79	
50	763 gyalogút	—	113	
51	784 út	—	1501	
52	821 kőművesm	1	—	255 mp B 194-197
53	822 kőművesm	4	1027	
54	823 ¹ markacsapás	—	1470	
55	823 ² markacsapás	3	1393	
56	867 út	—	1408	
57	868 út	—	152	
58	869 út legelő	—	1190	25371 mp
59	870 út	—	320	
60	871 erdő	4	653	
61	873 ¹ markacsapás	—	710	
62	873 ² markacsapás	1	558	
63	880 határőrsk	—	1053	
64	881 út	1	700	253 mp
65	882 legelő	3	1250	
66	883 legelő	253	1526	
67	885 út	—	935	
68	902 út Hosenfeldsk	—	526	
69	903 erdő	—	43	
70	935 út	—	1493	253
71	937 út	—	150	

A.

Birtokállási lap.

Sor-szám	Helyrajzi szám	Terület		Jegyzet
		hold	□-öl	
73	1042 határokhoz Hosszú földek	---	525	B13
74	1032,1 ut Törvén	---	590	
75	1032,2 ut	---	531	
76	1046 lerakóhely "for de depozitum"	---	312	1124 m ²
77	1047 ut	---	332	
78	1100 ut	---	380	
79	1104 ut	---	1023	B13
80	1141 kendereszeleje	14	936	
81	1157 kendereszeleje és földje fölött	14	946	
82	1168 ut	---	563	B 116-117 12 108 m ²
83	1135 kendereszeleje	2	144	
84	1210 ut	---	172	
85	1237 ut	---	530	B13
86	1310 ut Tüd földel	---	230	
87	1331,1 ut	---	159	
88	1332,2 ut	---	740	B13
89	1337 ut	---	590	
90	1403 ut	---	702	
91	1404 ut	---	524	B13
92	1405 ut Kőfalat alatt	1	1594	
93	1423 ut	---	930	
94	1424 ut Liget	---	1219	B13
95	1430 ut	---	130	
96	1440 vicinabent	---	1500	
97	1447 ut	---	540	B13
98	1442 ut	---	1000	
99	1447 ut	---	1000	

A.

Birtokállási lap.

helyrajzi szám	Terület		jegyzet
	bold	□-öl	
ut Szőlők mögött	—	162	B13
ut " "	—	1332	
ut " "	—	469	
ut szőlők " "	—	34	
ut " "	—	918	
ut " "	—	391	
erde régi erdő	279	620	B13
33 ut Lőrincz	—	1391	
2274 ut " "	1	260	
2296 ut " "	—	268	
2278 ut " "	—	120	
2272 vicinálisut " "	—	707	
2246 egykori erdő területén, főtérre fogva, Hóves köz	—	300	108 m, B14
2247 ut " "	—	82	B13
2248 szőlővel telek " "	—	1115	B13
2249 arató, pirtok föld " "	3	471	
2265 vicinálisut, pirtok föld " "	3	154	
2369 vicinálisut, pirtok föld Hermanvölgy	2	676	
2396 ut " "	—	343	
2408 ut szőlők " "	—	38	
2429 ut " "	—	533	
2441 ut Völgy	1	935	
2441:2 ut szőlők " "	—	145	
2431 ut " "	—	503	
2541 ut " "	—	1091	B13
2550 vicinálisut, pirtok föld " "	—	723	
2557 arató, szőlők föld " "	—	142	

Birtokállási lap.

Sor-szám	Helyrajzi szám	Terület	Jegyz			
				hold	<input type="checkbox"/> -öl	
127	2604	ul	Hirsa	—	188	} t
128	2605	erdei pusztaság	"	1	554	
129	2613	ul	"	—	502	
130	2614	erdei	1 nagy lötygyerde	227	637	} t
131	—	az 130. sz. helyen 2000 m ² kővel borított	hővizet	—	—	
132	2612	erdei	2000 m ² kővel borított	—	—	
133	2612	erdei	2000 m ² kővel borított	—	—	} t
134	2612	erdei	2000 m ² kővel borított	—	—	

FOAIA DE AVERE

Numarul topografic		+	Masura de suprafata cadastrala in jugare de 1000 stanioni	NOTA
181.	1186/2 Teritorie de cinspă		8108 mp	B184-175
182	2232/1/2 Răt		1620 mp	
183	402/5/1/1/2/2/2 m. l. l.		86 + 40 mp	B124-125
184	406/2/10/2 Loc de căsă		1927 mp	B117-118
185	424/1/2 Loc de m. m. m. m. m.		3014 mp	
186	452/5/1/1/2/2/2 Arabil		49576 mp	B122-123
187	452/5/1/1/2/2/2/2 Arabil		47170 mp	B128-129
188	402/5/1/1/2/2/2/2/2 Arabil		42.676 mp	B130-131
189	452/5/1/1/2/2/2/2/2 Arabil		10316 mp	
190.	406/1/1/1/2/2/1 Teren		127 mp	B148-150
191.	405/2/2/1/1/2/2 Pădine		136143 mp	B183-184
192.	402/5/1/1/2/2/2/2/2 Arabil		10316 mp	B145-146
193	452/5/1/1/2/2/2/2/2 Arabil		10316 mp	
194	406/1/1/1/2/2/1 Teren		137 mp	
195	402/5/1/1/2/2/2/2/2 Arabil		10316 mp	B143-144
196	402/5/1/1/2/2/2/2/2 Arabil		10316 mp	
197	402/5/1/1/2/2/2/2/2 Arabil		10316 mp	
198.	402/2/1/1 Pădine m. m. m. m.		17676 mp	B167-168
199	404/2/1/3 Arabil		1000 mp	
200	402/2/1/5 Arabil		1000 mp	
201	402/2/1/10 Arabil		3000 mp	
202	402/2/1/1/2/2/2/2/2 Arabil		10316 mp	
203	402/2/1/1/2/2/2/2/2 Arabil		10316 mp	

Cartea funciară cu nr. 288

Comuna/ Municipiu/..... Ungheni

A. Partea I-a

Nr Crt	Descrierea imobilului	C.F.E. 56455 A-24	
		Suprafața În mp.	Observații
24	75/22/14/2/2 Pământ	126/43 a/p	
25	22/2	104800 mp	
26	11/2/2 Pământ de câmp	2022 mp	RAF
		2205 mp	

Alders

[illegible]

T. J. ...
 ...
 A-53 1771/10478

Part 2

Sor- szám	Jegyzet.
	<p>Évk. 1907. december 21-én 1904/5-ös Tulajdoni alatti feleltettségkinyo- las kimutatott hatáskörrel a ki- számlázás, a mostani válság is, az 1874. december 11-én kelt adas- mányok alapján a munkások feleltettségkinyo- lása 3546/5 3546/5 nyhárszámlák s h 18000 és 90 h 35000 terület. tel, a 1910. évi költségvetési nyá- rszámlák, a 390. évi költség- vetési nyárszámlák a 1910. január 1-én kezdődő évi.</p>
6.	<p>a munkások 3546/5 3546/5 nyhárszámlák s h 18000 és 90 h 35000 területtel a 1910. 4. 2. évi.</p>
7.	<p>a 1910. évi költségvetési nyárszámlák.</p>
	<p>Évk. 1907. december 21-én 1905/6-ös Tulajdoni alatti feleltettségkinyo- las kimutatott hatáskörrel a ki- számlázás alapján az 1907. 12. évi. nyhárszámlák a 1907. évi. nyhárszámlák a 1907. évi. nyhárszámlák a 1907. évi.</p>
8.	<p>Évk. 1907. január 1-én 1906/7-ös Tulajdoni alatti feleltettségkinyo- las kimutatott hatáskörrel a ki- számlázás alapján az 1906. évi. nyhárszámlák a 1906. évi. nyhárszámlák a 1906. évi.</p>
9.	<p>Évk. 1907. január 1-én 1906/7-ös Tulajdoni alatti feleltettségkinyo- las kimutatott hatáskörrel a ki- számlázás alapján az 1906. évi. nyhárszámlák a 1906. évi. nyhárszámlák a 1906. évi.</p>

388

Sor- szám.		Jegyzet.
	a szöveg nem került be a szövegbe	
14	szöveg;	
	a szöveg a szöveg szöveg szöveg	
	a szöveg a szöveg szöveg szöveg	
15	a szöveg a szöveg szöveg szöveg	
	a szöveg a szöveg szöveg szöveg	
16	a szöveg a szöveg szöveg szöveg	
	a szöveg a szöveg szöveg szöveg	
17	a szöveg a szöveg szöveg szöveg	
	a szöveg a szöveg szöveg szöveg	
18	a szöveg a szöveg szöveg szöveg	
	a szöveg a szöveg szöveg szöveg	
19	a szöveg a szöveg szöveg szöveg	
	a szöveg a szöveg szöveg szöveg	
20	a szöveg a szöveg szöveg szöveg	
	a szöveg a szöveg szöveg szöveg	
21	a szöveg a szöveg szöveg szöveg	
	a szöveg a szöveg szöveg szöveg	
22	a szöveg a szöveg szöveg szöveg	
	a szöveg a szöveg szöveg szöveg	
23	a szöveg a szöveg szöveg szöveg	
	a szöveg a szöveg szöveg szöveg	
24	a szöveg a szöveg szöveg szöveg	
	a szöveg a szöveg szöveg szöveg	
25	a szöveg a szöveg szöveg szöveg	
	a szöveg a szöveg szöveg szöveg	
26	a szöveg a szöveg szöveg szöveg	
	a szöveg a szöveg szöveg szöveg	
27	a szöveg a szöveg szöveg szöveg	
	a szöveg a szöveg szöveg szöveg	
28	a szöveg a szöveg szöveg szöveg	
	a szöveg a szöveg szöveg szöveg	
29	a szöveg a szöveg szöveg szöveg	

Sorszám		Jegyzet
	<p>Interviu 28. ian 7. 152</p> <p>cornu Murea</p> <p>2000 mp</p> <p>21. 2000 mp</p>	
20.	<p>Parcela de sub Nr. top 452/5 se absolescă</p> <p>alun această cf. și se transmise în cf. de numbrarea</p> <p>conform schitei, apoi:</p>	
21.	<p>Parcela de sub Nr. top 452/5/a cu suprafața</p> <p>de 2000 mp se transmise în d. nr. 607/1911</p> <p>în favoarea lui Cîmpian</p>	
22.	<p>Parcela de sub Nr. top 452/5/b cu suprafața</p> <p>de 2000 mp se transmise în d. nr. 607/1911</p> <p>în favoarea lui Cîmpian</p>	
23.	<p>Parcela de sub Nr. top 452/5/c cu suprafața</p> <p>de 2500 mp se transmise în cf. Nr. 591/1911 în favoarea lui Cîmpian</p>	
24.	<p>Parcela de sub Nr. top 452/5/d cu suprafața</p> <p>de 2000 mp se transmise în cf. Nr. 607/1911 în favoarea lui Cîmpian</p>	
26.	<p>Parcela de sub Nr. top 452/5/e cu suprafața</p> <p>de 2000 mp se transmise în cf. Nr. 607/1911 în favoarea lui Cîmpian</p>	
27.	<p>Parcela de sub Nr. top 452/5/f cu suprafața</p> <p>de 1800 mp se transmise în cf. Nr. 607/1911 în favoarea lui Cîmpian</p>	
28.	<p>Parcela de sub Nr. top 452/5/g cu suprafața</p> <p>de 2000 mp se transmise în cf. Nr. 607/1911 în favoarea lui Cîmpian</p>	
29.	<p>Parcela de sub Nr. top 452/5/h cu suprafața</p> <p>de 2000 mp se transmise în cf. Nr. 607/1911 în favoarea lui Cîmpian</p>	
30.	<p>Parcela de sub Nr. top 452/5/i cu suprafața</p> <p>de 2000 mp se transmise în cf. Nr. 607/1911 în favoarea lui Cîmpian</p>	

VII. cșopor:

8. rakt. szám. Parcela de sub Nr. top 452/5 se transmise în cf. Nr. 607/1911 în favoarea lui Cîmpian

A. 1. 2000 mp se transmise în cf. Nr. 607/1911 în favoarea lui Cîmpian

2. 2000 mp se transmise în cf. Nr. 607/1911 în favoarea lui Cîmpian

3. 2000 mp se transmise în cf. Nr. 607/1911 în favoarea lui Cîmpian

4. 2000 mp se transmise în cf. Nr. 607/1911 în favoarea lui Cîmpian

5. 2000 mp se transmise în cf. Nr. 607/1911 în favoarea lui Cîmpian

6. 2000 mp se transmise în cf. Nr. 607/1911 în favoarea lui Cîmpian

7. 2000 mp se transmise în cf. Nr. 607/1911 în favoarea lui Cîmpian

8. 2000 mp se transmise în cf. Nr. 607/1911 în favoarea lui Cîmpian

9. 2000 mp se transmise în cf. Nr. 607/1911 în favoarea lui Cîmpian

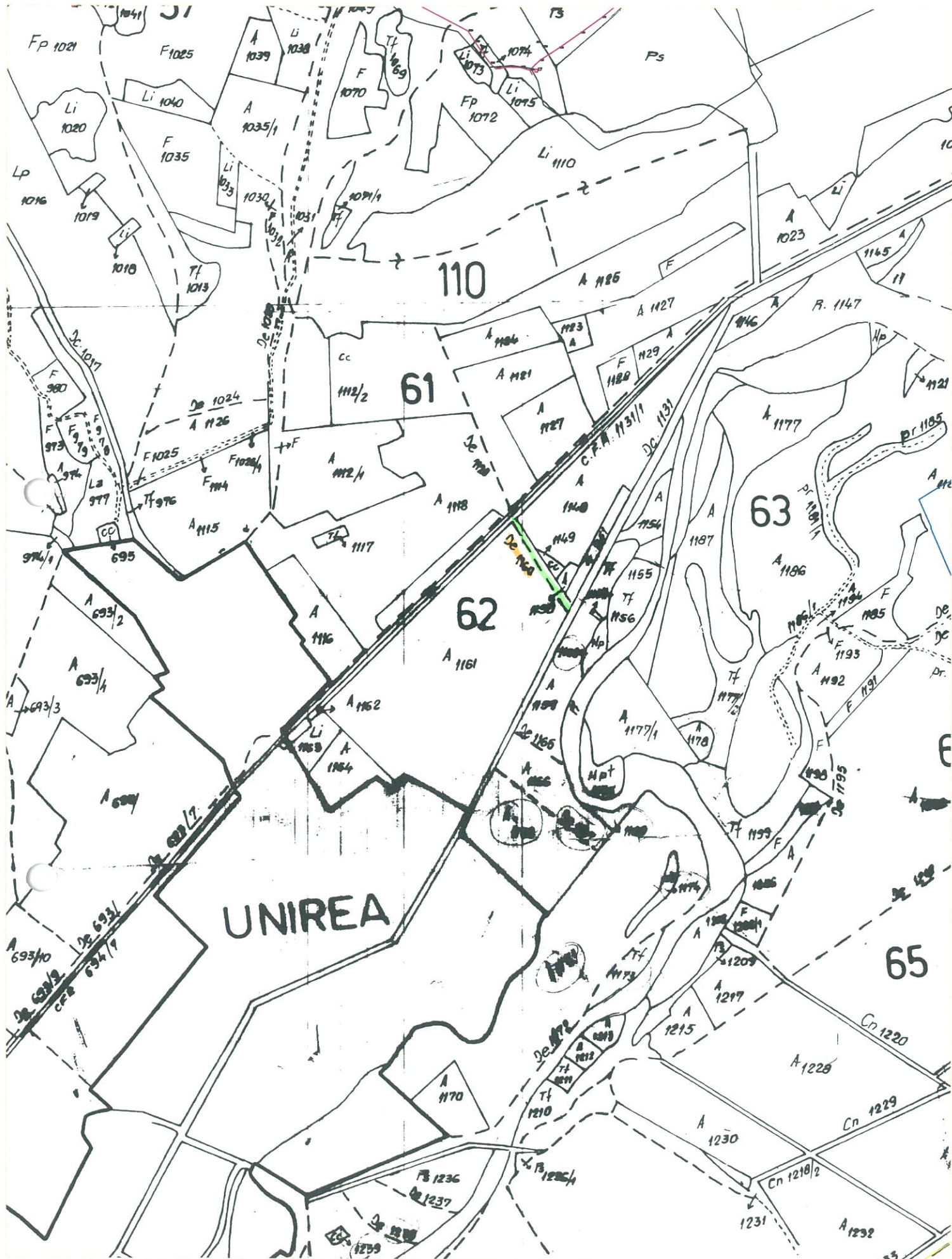
10. 2000 mp se transmise în cf. Nr. 607/1911 în favoarea lui Cîmpian

EXTRAS DIN SCHITELE DE LUCRU
CU PUNEREA IN POSESIE
RID LA AVICOLA-VIILE CU STRUGURI
LOC.COMP.UNIREA
SCARA 1:4000

AVICOLA

INTOCMIT
CONS.CIRICAN LAURENTIU

Cy



REGISTRUL
PARCELELOR
Oraș BISTRIȚA

Nr. tarla	Nr. parcelă sub parcelă	Nr. foli de plan	POSESORUL	Situația juridică a parcelei	Domiciliul posesorului	Arabil	Pășuni	Finețe	Vii	Livezi
1	2	3	4	5	6	7	8	9	10	11
1156			C.A.P. BISTRITA	obst.	BISTRITA	0.70	-	-	-	-
1157			-	-	-	-	-	-	-	-
1158			-	-	-	-	-	0.28	-	-
1159			-	-	-	3.47	-	-	-	-
1160			-	-	-	-	-	-	-	-
1161			-	-	-	14.92	-	-	-	-
1162			C.F.R. BISTRITA	Adm.	BISTRITA	0.17	-	-	-	0.68
1163			-	-	-	-	-	-	-	-
1164			-	-	-	-	-	0.97	-	-
1165			-	-	-	-	-	-	-	-
1166			-	-	-	2.36	-	-	-	-
1167			-	-	-	-	-	-	-	-
1168			-	-	-	4.39	-	-	-	-
1169			O.B.A. C.A.P. BISTRITA	obst.	BISTRITA	0.19	-	0.19	-	-
1170			-	-	-	1.27	-	-	-	-
1171			-	-	-	13.65	-	-	-	-
1172			-	-	-	-	-	-	-	-
1173			-	-	-	-	-	-	-	-
1174			-	-	-	0.32	0.32	-	-	-
1175			I.A.S. C.A.P. BISTRITA	Adm.	-	-	-	-	-	-
1176			I.A.S. BISTRITA	-	-	0.40	-	-	-	-
1177			I.A.S. C.A.P.	-	-	-	-	-	-	-
1178			-	-	-	-	-	-	-	-
1179			-	-	-	-	-	-	-	-
TOTAL PAGINA						37.56	0.32	1.44		
din care în afara tarlalei						10.89	0.32	1.44		

Păduri și alte terenuri cu vegetație forestieră	Terenuri cu ape și ape cu stuf	Terenuri ne-productive	Drumuri și căi ferate	Terenuri cu clădiri, curți și alte folosințe	TOTAL GENERAL	Caracteristicile categoriei de folosință (sub-categorii)	Caracteristicile categoriei de teren	Clasa de bonitare cadastrală	Nr. partidă cadastrală	Observații
12	13	14	15	16	17	18	19	20	21	22
0.67	-	-	-	-	0.67	Tufis				
1.07	-	-	-	-	1.07	Tufis				
0.04	-	-	-	-	0.04	-				
-	-	0.28	-	-	0.28	Fruct				Raleu
-	-	-	-	-	3.47	Arabil				
-	-	-	0.26	-	0.26	Arabil				
-	-	-	-	-	14.92	Arabil				
-	-	-	-	-	0.17	-				
-	-	-	-	-	0.68	Livezi				
-	-	-	-	-	0.97	Fruct				
-	-	-	0.06	-	0.06	Arabil				
-	-	-	-	-	2.36	Arabil				
-	-	-	0.13	-	0.13	Arabil				
-	-	-	-	-	4.39	Arabil				
-	0.57	-	-	-	0.57	Arabil				0.68
-	-	0.19	-	-	0.19	Fruct				Raleu
-	-	-	-	1.21	1.21	Arabil				
-	-	-	-	-	13.65	Arabil				
-	-	-	0.34	-	0.34	Arabil				
0.57	-	-	-	-	0.57	Tufis				
-	-	-	-	-	0.32	Arabil				
-	-	0.50	-	-	0.50	Arabil				
-	-	-	-	-	0.40	Arabil				
8.71	-	-	-	-	8.71	Tufis				
1.22	-	-	-	-	1.22	Arabil				
2.70	-	-	-	-	2.70	Arabil				
4.51	0.57	0.50	0.79	1.21	5.98					
1.21	0.57	0.50	0.79	1.21	3.91					



**Documentație tehnică cadastrală în vederea înscrierii în
evidențele de cadastru și carte funciară**

BENEFICIAR: Municipiul Bistrița
Piața Centrală, nr. 6, Bistrița

ADRESA IMOBILULUI: UAT Bistrița, Loc. Unirea, Intravilan /
Extravilan, Strada Agronomului (tronson 2)

“Strada Agronomului (tronson 2)”

Întocmit:
Rațiu Augustina Ioana

Data: Ianuarie 2021



MEMORIU TEHNIC

1. **Adresa imobil:** UAT Bistrița, intravilan localitate Unirea, str. Agronomului tronson 2;
2. **Tipul lucrării:** Documentație cadastrală de prima înscriere imobil teren.
3. **Scurtă prezentare a situației din teren:** Imobilul teren este amplasat în intravilanul/extravilan localității Unirea, str. Agronomului tronson 2, având următoarele vecinătăți: **în partea de Nord** – proprietati private, **Est** – proprietati private si drum de exploatare; **la Sud** – nr. cad. 75112; **la Vest** – proprietăți private.

Imobilul este neîmprejmuit, categoria de folosință drum, str. Agronomului tronson 2, cu lungimea de 1242.5 m, suprafața măsurată 10625 mp.

În realizarea conturului imobilului, s-a ținut cont, pe lângă măsurătorile efectuate în teren și de coordonatele limitelor vecine, a imobilelor cu numerele cadastrale 5039, 5045, 78986, 77296, 77295, 2350, 85520, 5709, 7191, 6122. Unele dintre cadastrale nu corespund ca si delimitare cu folosința imobilelor (garduri). Raportat la această situație au fost respectate identificările din Pad-urile care au stat la baza înscrierilor în Cartea Funciară pentru a nu afecta în vreun mod proprietatea persoanelor.

În cazul imobilelor cu numerele cadastrale 2324/2, 3561/3, 3561/4, 8688, 2328, proprietarii au fost de acord cu semnarea procesului verbal de vecinătate cu privire la limitele în teren.

La indentificarea cu harta de cartea funciara s-a constatat ca imobilul, strada Agronomului tronson 2 din localitatea componentă Unirea se suprapune peste nr. top. 1423, 1458/2, 1459f, 1422/1, 1419, 1409, 1414, 1404.

La identificarea cu date de Carte Funciară s-a constatat ca : nr. top. 1423 înscris în CF 388 Comuna Unirea se abnotează nefăcând obiect de carte funciară; nr. top. 1458/2 (actual 1458/2/2/2 în urma dezmembrării) înscris în CF 356 Unirea la A 24 în favoarea proprietarilor de sub B 1, cu suprafata de 1075 mp; nr. top. 1459/f (actual 1459/f/2/a/2 în urma dezmembrării) înscris în CF 167 Unirea la A 18 în favoarea proprietarilor de sub B 16, cu suprafata de 507 mp; nr. top. 1422/1 (actual 1422/1/2/1/1/1/1/1/2/7/2/2/2/2/2/2/1/2 în urma dezmembrării) înscris în CF 1057 Unirea la A 70 în favoarea proprietarilor de sub B 1-2, cu suprafata de 17031 mp; nr. top. 1419 înscris în CF 1057 Unirea la A 26 în favoarea proprietarilor de sub B 1-2, cu suprafata de 1 jugar si 420 stanjeni, 7267 mp; nr. top. 1409 înscris în CF 1057 Unirea nu mai are suprafata; nr. top. 1414 înscris în CF 1057 Unirea nu mai are suprafata; nr. top. 1404 înscris în CF 388 Comuna Unirea se abnotează nefăcând obiect de carte funciară.

După identifierea terenului și stabilirea limitelor amplasamentului a rezultat suprafața de 10625 mp cu lungimea de 1242,5 m și lățimea medie de 8,5m. Lățimea medie s-a calculat cu formula $l=S/L$.

Se propune înscrierea imobilului cu suprafata de 10625 în evidențele de carte funciară cu atribuire de numar cadastral.

Verificând baza de date digitală a OCPI în zona de interes, am identificat grafica numerelor cadastrale vechi întabulate și am preluat limita acestora, respectiv am preluat limitele imobilelor din baza de date Eterra. Totodată am analizat și punerea în posesie a proprietarilor, ținând cont și de aceste limite.

Imobilul face parte din tarla 61 Unirea conform Registrului Parcelelor oraș Bistrița și se identifică cu parcela De 1120 CAP Unirea categoria de folosință drum exploatare si parcelele A 1118, A 1121, A 1123, A 1124 si A 1125 avand categoria de folosinta arabil.. Terenurile din tarlaua 61 au făcut obiectul Fondului funciar fiind terenuri care la data de 01.01.1990 se aflau în posesia fostelor CAP uri conform prevederilor art.10(2) din Legea 18/1991 forma inițială.

Pe strada Agronomului tronson 2 există la data efectuării măsurătorilor următoarele rețele edilitare : rețeaua de apă de la nr. cad. 78986 până la nr. cad. 59255, rețeaua de electricitate.

Se propune înscrierea în Cartea Funciară a **străzii Agronomului tronson 2 în favoarea Municipiului Bistrița, domeniul public în baza HCL nr.**, pentru suprafața de $S = 10625$ mp, teren categoria de folosință drum.

4. Operațiuni topo-cadastrale efectuate:

- *metoda folosită:* măsurătorile s-au executat prin metoda cinematică în timp real (RTK), folosind rover cu capabilități de recepție semnal pe dubla frecvență L1 și L2 atât de la constelația de sateliți GPS cât și GLONASS, corecțiile planimetrice și altimetrice ale punctelor determinate realizându-se cu ajutorul rețelei naționale de stații permanente ROMPOS.

S-au efectuat măsurători pentru ridicarea detaliilor de pe conturul imobilului, în sistemul de coordonate STEREOGRAFIC 1970, sistem de referință altimetric Marea Neagră 1975. S-a întocmit inventarul de coordonate și calculul suprafețelor.

Raportarea detaliilor măsurate în teren cu aparat GPS s-a făcut în AutoCad 2007 cu ajutorul TopoLT.

- *aparatura folosită:* GPS SOUTH S82 GNSS ROVER
- *puncte vechi folosite:* nu este cazul
- *calculul suprafețelor:* analitic
- *descrierea punctelor vechi și noi:* nu este cazul
- *suprafața rezultată din măsurători:* în urma executării măsurătorilor în teren suprafața imobilului rezultată este de 10625 mp.

Data întocmirii:
29.01.2021

Semnatura și ștampila
Ing Ioana Augustina Rățiu



TABEL DE MIȘCARE PARCELARĂ
a imobilului situat in intravilan/extravilan Unirea, UAT Bistrita, Strada Agronomului tronson 2

SITUATIA ACTUALA					SITUATIA VIITOARE				
Date din CF									
Nr. C.F.	Nr. topo	Suprafața mp	Descrierea imobilului	Proprietari	Nr. Cad	Nr. Topo	Suprafața mp	Categoria de folosința	Proprietari
388 Unirea	1423, 1404	-	drum	Comuna Unirea		-	4478	Drum (Strada Agronomului tronson 2, lungimea = 1242.5 m)	Municipiul Bistrita- Domeniul public Drept de proprietate
1057 Unirea	1409, 1414	-	-	-		-			
	1422/1/2/1/1/1/1/1/1/2/2/7/2/2/2/2/2/2/2/2/2/1/2	17031	arator	Seidel Ioan, Bidner Maria		1458/2/2/2/1	350		
	1419	7267	arator	Seidel Ioan, Bidner Maria		1459/f/2/a/2	507		
356 Unirea	1458/2/2/2	1075	arator	Nussbacher Ianos, Stierl Katalin		1422/1/2/1/1/1/1/1/1/2/2/7/2/2/2/2/2/2/2/2/2/1/2/1	4362		
167 Unirea	1459/f/2/a/2	507	rat	Statul Roman		1419/1	928		
						1458/2/2/2/2	725	arator	Nussbacher Ianos, Stierl Katalin
						1422/1/2/1/1/1/1/1/1/2/2/7/2/2/2/2/2	12669	arator	Seidel Ioan, Bidner Maria
						1419/2	6339	arator	Seidel Ioan, Bidner Maria
Total		1582					30358		

* Nr. top. 1423, 1404 au fost abnotate din CF 388 Unirea si nu mai fac obiect de carte funciara

Nr. top. 1409, 1414 - nu mai este suprafata in cartea funciara 1057

Se propune atribuire nr. cadastral pe intreaga suprafata a imobilului de 10625 mp



PLAN DE AMPLASAMENT SI DELIMITARE A IMOBILULUI

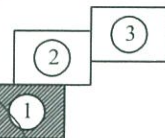
Scara 1:1000

Nr. Cadastral	Suprafata masurata a imobilului (mp)	Adresa imobilului
	10625	Intravilan/Extravilan loc Unirea, strada Agonomului tronson 2
Nr. Cartea Funciara		Unitatea Administrativ Teritorială (UAT)
		Municipiul Bistrita



A. Date referitoare la teren				
Nr. Parcela	Categoria de folosinta	Suprafata (mp)	Mentiiuni	
1	DR	9908	Intravilan	Strada Agonomului tronson 2, lungime = 1242.5 m Imobilul este nempregnuit
2	DR	718	Extravilan	
Total		10625		
B. Date referitoare la constructii				
Destinatia	Suprafata construita la sol (mp)	Mentiiuni		
Suprafata masurata a imobilului: 10625 mp		Suprafata din acte = 10625 mp		
Executant: Confirma evolutia masurarii la teren, corectitudinea intocmirii documentatiei cadastrale si corespundenta acestora cu realitatea din teren Augustina Ioana Data: 10.08.2021		Inspector: Confirm introducerea imobilului in baza de date integrat a si atribuirea numarului cadastral Semnatura si parafa Data Stampila BCPI		

Schema de dispunere a planselor



630900465100

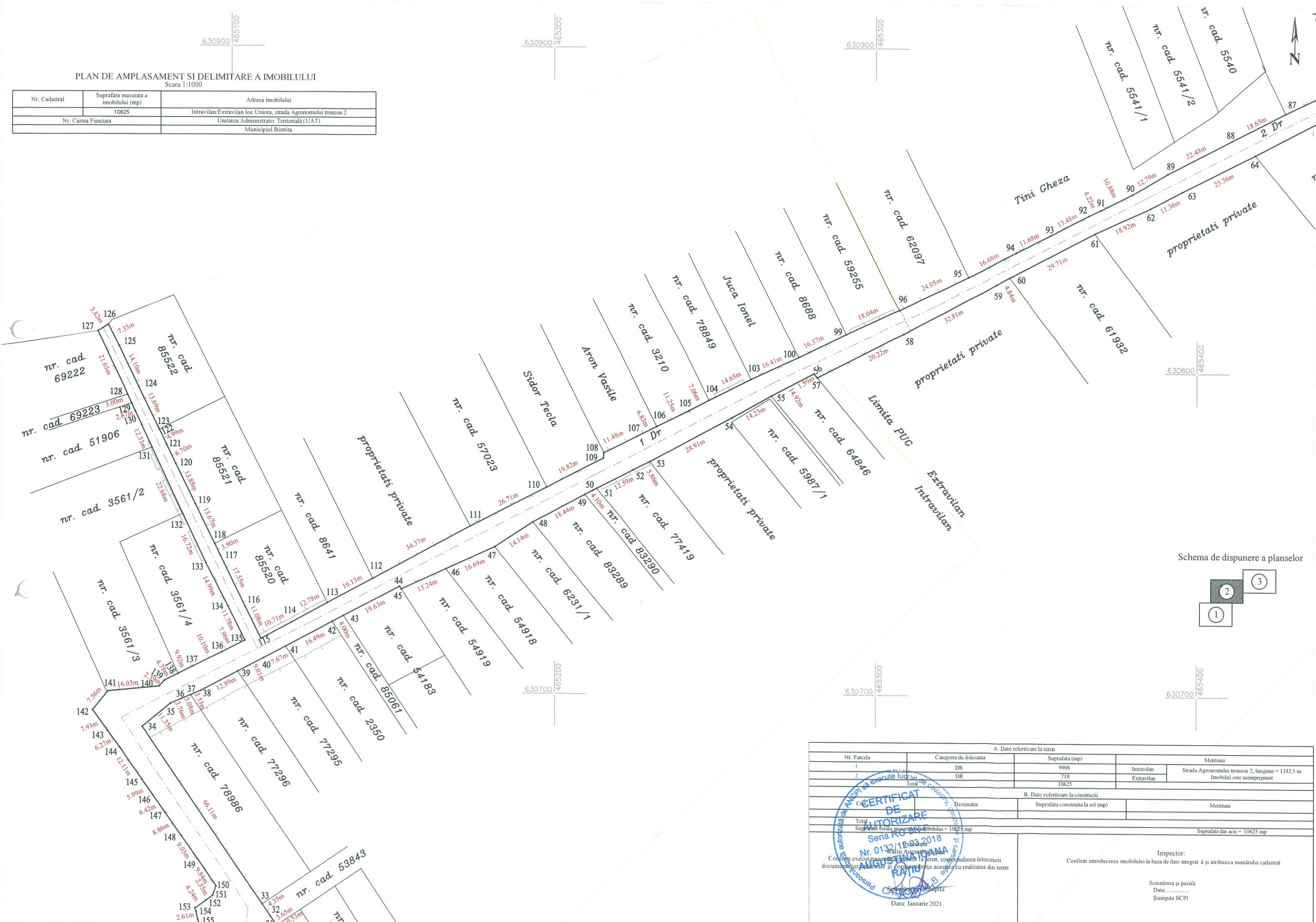
630900465200

630900465300

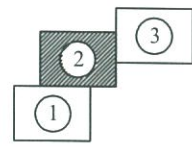
PLAN DE AMPLASAMENT SI DELIMITARE A IMOBILULUI

Scara 1:1000

Nr. Cadastral	Suprafata masurata a imobilului (mp)	Adresa imobilului
	10625	Intravilan/Extravilan loc Unirea, strada Agronomului tronson 2
Nr. Cartea Funciara		Unitatea Administrativ Teritoriala (UAT)
		Municipiul Bistrita



Schema de dispunere a planselor



A. Date referitoare la teren				
Nr. Parcela	Categoria de folosinta	Suprafata (mp)	Mentiiuni	
1	DR	9908	Intravilan	Strada Agronomului tronson 2, lungime = 1242.5 m Imobilul este neampremut
2	DR	718	Extravilan	
Total		10625		
B. Date referitoare la constructii				
Destinatia		Suprafata construita la sol (mp)	Mentiiuni	
Total				
Suprafata totala masurata a imobilului = 10625 mp			Suprafata din acte = 10625 mp	

CERTIFICAT DE AUTORIZARE

Seria RO-B-123456789

Nr. 0123456789

Ratiu Augustin

Conform executarii planurilor la teren, corectitudinea intocmirii documentelor cadastrale si corespondenta acestora cu realitatea din teren

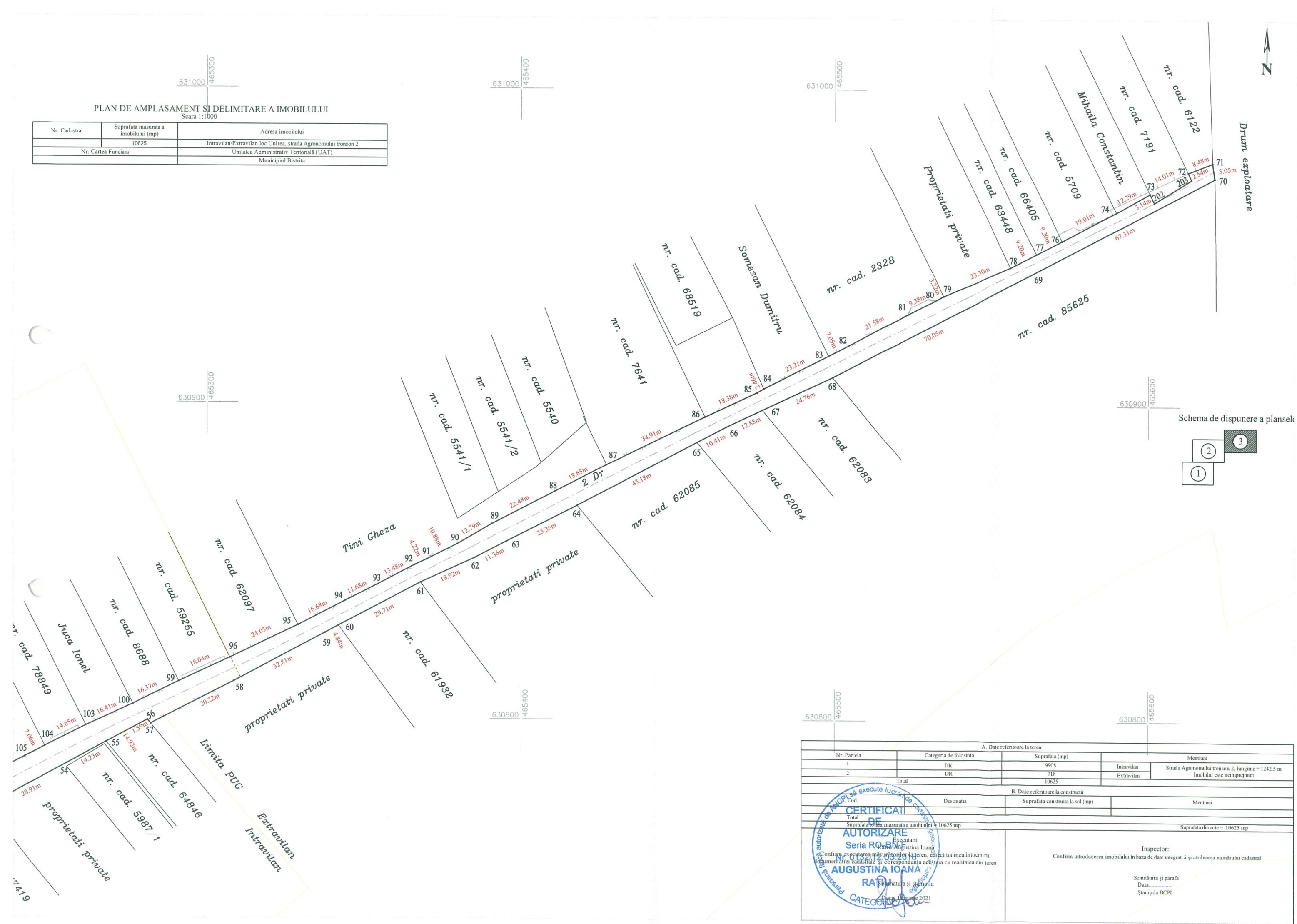
Personalitate

Data: Ianuarie 2021

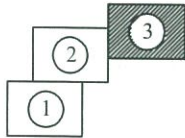
Inspector:
Confirm introducerea imobilului in baza de date integrat a si atribuirea numarului cadastral

Semnatura si parafa
Data:
Stampila BCPI

PLAN DE AMPLASAMENT SI DELIMITARE A IMOBILULUI		
Scara 1:1000		
Nr. Cadastral	Suprafata masurata a imobilului (mp)	Adresa imobilului
	10625	Intravilan/Extravilan loc Unirea, strada Agronomului tronson 2
Nr. Cartea Funciara		Unitatea Administrativ Teritoriala (UAT)
		Municipiul Bistrita



Schema de dispunere a planselor



A. Date referitoare la teren				
Nr. Parcela	Categoria de folosinta	Suprafata (mp)	Mentiuuni	
1	DR	9908	Intravilan	Strada Agronomului tronson 2, lungime = 1242.5 m Imobilul este neocupat
2	DR	718	Extravilan	
Total		10625		
B. Date referitoare la constructii				
Cod.	Destinatia	Suprafata construita la sol (mp)	Mentiuuni	
Total				
Suprafata totala masurata a imobilului = 10625 mp		Suprafata din acte = 10625 mp		
Executant: Rada Augustina Ioana Confirm executarea masurarii terenului, corectitudinea intocmirii documentatiei cadastrale si corespondenta acesteia cu realitatea din teren		Inspector: Confirm introducerea imobilului in baza de date integrat a si atribuirea numarului cadastral		
Semnatura si stampila Data: 01 Ianuarie 2021		Semnatura si parafa Data: Stampila BCPI		

PROCES - VERBAL DE VECINĂTATE

Încheiat la data de 12.01.2021

Nume	Prenume	CNP/CUI
MUNICIPIUL BISTRIȚA		CUI 4347569
RUSU	ALBINA	2740513060779

am procedat la recunoașterea și stabilirea limitei și vecinătăților imobilului :

Adresa Imobil							Nr. CF / Nr. cad (IE)
Localitatea	Strada (Tarla)	Numar (Parcela)	Bloc	Scara	Etaj	Ap.	
Bistrița	Agronomului (tronson 2)						

prezentat în schiță:

LATURA (de la punctul;până la punctul)	LUNGIMEA (m)	FELUL MATERIALIZĂRII	VECIN (numele și prenumele, denumirea)	SEMNĂTURA VECINULUI
187-188	17.93	Împrejmuire cu gard de beton si lemn	RUSU ALBINA (CAD 2324/2)	

Subsemnații, proprietari ai imobilelor învecinate imobilului descris mai sus, recunoaștem limitele stabilite prin prezentul proces verbal și prezentat în schiță, fiind de acord cu acestea.

Prezentul proces verbal a fost încheiat în 2 exemplare (câte un exemplar pentru fiecare parte semnată și unul pentru documentația cadastrală) și conține o pagină.

Semnături proprietari

RUSU ALBINA

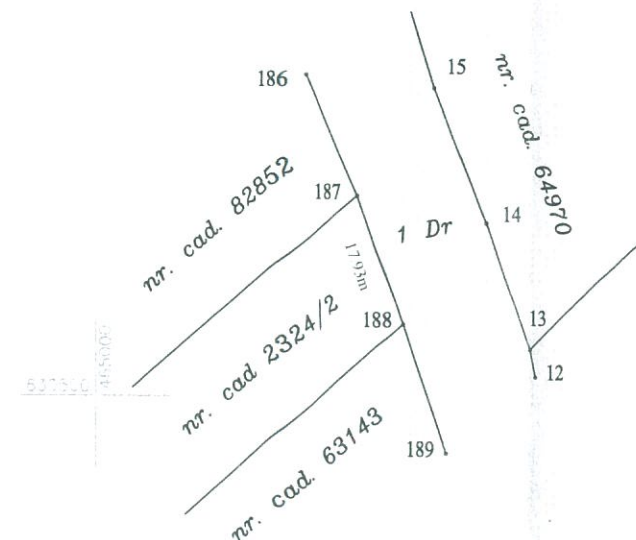
MUN. BISTRIȚA prin PRIMAR

Semnătura și ștampila

(dl. Ioan Turc)



Semnătura și ștampila
.....
(persoană autorizată)



Oficiul de Cadastru și Publicitate Imobiliară prelucrează date cu caracter personal furnizate de dumneavoastră prin mijloace automatizate. În scopul efectuării înscrisurilor în sistemul integrat de cadastru și carte funciară sau în vederea eliberării copiilor de pe documentele din arhivă.

Informațiile înregistrate sunt destinate utilizării de către operator și sunt comunicate numai destinatarilor abilitați prin lege (Codul civil, legi speciale), inclusiv organelor de poliție, parchetelor, instanțelor, altor autorități publice.

Conform Legii nr. 677/2001 *) pentru protecția persoanelor cu privire la prelucrarea datelor cu caracter personal și libera circulație a acestor date, cu modificările și completările ulterioare, beneficiarii de dreptul de acces, de intervenție asupra datelor și de dreptul de a nu fi supuși unei decizii individuale. Totodată, aveți dreptul să vă opuneți prelucrării datelor personale care vă privesc, în limitele prevăzute de art. 15 din Legea nr. 677/2001*), cu modificările și completările ulterioare.

NOTA:

Oficiul de Cadastru și Publicitate Imobiliară Hunedoara, instituție publică cu personalitate juridică aflată în subordinea Agenției Naționale de Cadastru și Publicitate Imobiliară, prelucrează date cu caracter personal furnizate de dumneavoastră nume, prenume, serie și număr act de identitate, cod numeric personal, adresa poștală etc.

Datele cu caracter personal sunt prelucrate de către operator în vederea îndeplinirii competențelor legale privind evidențele de cadastru și carte funciară și pot fi comunicate numai destinatarilor abilitați prin acte normative (Codul civil, Codul de procedură civilă, Codul fiscal, alte legi speciale), inclusiv organelor de poliție, parchetelor, instanțelor sau altor autorități publice în condițiile legii. În acest sens vă informăm și vă asigurăm că am luat măsuri tehnice și organizatorice adecvate pentru protejarea datelor dumneavoastră.

În exercitarea drepturilor dumneavoastră prevăzute de Regulamentul nr. 679/2016 privind protecția persoanelor fizice în ceea ce privește prelucrarea datelor cu caracter personal și privind libera circulație a acestor date, dar și pentru orice alte informații suplimentare legate de protecția datelor cu caracter personal vă puteți adresa responsabilului cu protecția datelor. la adresa rp_d_BN@ancpi.ro, formulând o cerere scrisă, datată și semnată sau la telefon: 0263 218 080.

PROCES - VERBAL DE VECINĂTATE

Încheiat la data de 12.01.2021

Nume	Prenume	CNP/CUI
MUNICIPIUL BISTRIȚA		CUI 4347569
TODEREL	VASILE	1710704060793
TODEREL	GHEORGHE	1800105060434

am procedat la recunoașterea și stabilirea limitei și vecinătăților imobilului :

Adresa Imobil							Nr. CF / Nr. cad (IE)
Localitatea	Strada (Tarla)	Numar (Parcela)	Bloc	Scara	Etaj	Ap.	
Bistrița	Agronomului (tronson 2)						

prezentat în schița:

LATURA (de la punctul;până la punctul)	LUNGIMEA (m)	FELUL MATERIALIZĂRII	VECIN (numele și prenumele, denumirea)	SEMNĂTURA VECINULUI
138-141	23.2	Împrejmuir cu gard de lemn	TODEREL VASILE (CAD 3561/3)	
132-138	66.7	Împrejmuir cu gard de lemn	TODEREL GHEORGHE (CAD 3561/4)	

Subsemnații, proprietari ai imobilelor învecinate imobilului descris mai sus, recunoaștem limitele stabilite prin prezentul proces verbal și prezentat în schiță, fiind de acord cu acestea.

Prezentul proces verbal a fost încheiat în 3 exemplare (câte un exemplar pentru fiecare parte semnată și unul pentru documentația cadastrală) și conține o pagină.

Semnături proprietari

TODEREL VASILE

TODEREL GHEORGHE

MUN. BISTRIȚA prin PRIMAR

Semnătura și ștampila

(dl. Ioan Turc)

Semnătura și ștampila

(persoană autorizată)



Oficiul de Cadastru și Publicitate Imobiliară prelucrează date cu caracter personal furnizate de dumneavoastră prin mijloace automatizate, în scopul efectuării înscrisurilor în sistemul integrat de cadastru și carte funciară sau în vederea eliberării copiilor de pe documentele din arhivă.

Informațiile înregistrate sunt destinate utilizării de către operator și sunt comunicate numai destinatarilor abilitați prin lege (Codul civil, legi speciale) inclusiv organelor de poliție, parchetelor, instanțelor, altor autorități publice.

Conform Legii nr. 677/2001 *) pentru protecția persoanelor cu privire la prelucrarea datelor cu caracter personal și libera circulație a acestor date, cu modificările și completările ulterioare, beneficiarii de dreptul de acces, de intervenție asupra datelor și de dreptul de a nu fi supuși unei decizii individuale. Totodată, aveți dreptul să vă opuneți prelucrării datelor personale care vă privesc, în limitele prevăzute de art. 15 din Legea nr. 677/2001*), cu modificările și completările ulterioare.

NOTA:

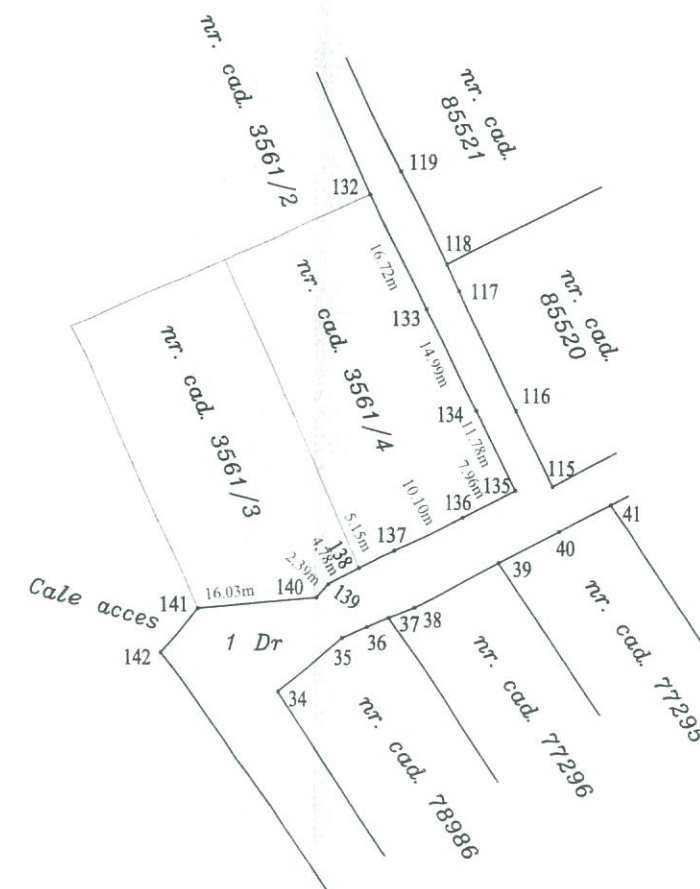
Oficiul de Cadastru și Publicitate Imobiliară Hunedoara, instituție publică cu personalitate juridică aflată în subordinea Agenției Naționale de Cadastru și Publicitate Imobiliară, prelucrează date cu caracter personal furnizate de dumneavoastră nume, prenume, serie și număr act de identitate, cod numeric personal, adresa poștală etc.

Datele cu caracter personal sunt prelucrate de către operator în vederea îndeplinirii competențelor legale privind evidențele de cadastru și carte funciară și pot fi comunicate numai destinatarilor abilitați prin acte normative (Codul civil, Codul de procedură civilă, Codul fiscal, alte legi speciale) inclusiv organelor de poliție, parchetelor, instanțelor sau altor autorități publice în condițiile legii. În acest sens vă informăm și vă asigurăm că am luat măsurile tehnice și organizatorice adecvate pentru protejarea datelor dumneavoastră.

În exercitarea drepturilor dumneavoastră prevăzute de Regulamentul nr. 679/2016 privind protecția persoanelor fizice în ceea ce privește prelucrarea datelor cu caracter personal și privind libera circulație a acestor date, dar și pentru orice alte informații suplimentare legate de protecția datelor cu caracter personal vă puteți adresa responsabilului cu protecția datelor, la adresa rp_d_BN@ancpi.ro, formulând o cerere scrisă, datată și semnată sau la telefon : 0263 216 0641.

46°56'30"

46°56'30"



PROCES - VERBAL DE VECINĂTATE
Încheiat la data de 11.01.2021

Nume	Prenume	CNP/CUI
MUNICIPIUL BISTRITA		CUI 4347569
DEJAN	AUGUSTIN	1750822060816

am procedat la recunoașterea și stabilirea limitei și vecinătăților imobilului :

Adresa Imobil							Nr. CF / Nr. cad (IE)
Localitatea	Strada (Tarla)	Numar (Parcela)	Bloc	Scara	Etaj	Ap.	
Bistrița	Agronomului (tronson 2)						

prezentat în schița:

LATURA (de la punctul;până la punctul)	LUNGIMEA (m)	FELUL MATERIALIZĂRII	VECIN (numele și prenumele, denumirea)	SEMNĂTURA VECINULUI
99 – 100	16.37	Împrejmuit cu gard de plasă	DEJAN AUGUSTIN (CAD 8688)	

Subsemnații, proprietari ai imobilelor învecinate imobilului descris mai sus, recunoaștem limitele stabilite prin prezentul proces verbal și prezentat în schiță, fiind de acord cu acestea.
Prezentul proces verbal a fost încheiat în 2 exemplare (câte un exemplar pentru fiecare parte semnată și unul pentru documentația cadastrală) și conține o pagină.

Semnături proprietari

DEJAN AUGUSTIN



MUN. BISTRITA prin PRIMAR
Semnătura și ștampila

(dl. Ioan Turc)



Semnătura și ștampila
.....
(persoană autorizată)



Oficiul de Cadastru și Publicitate Imobiliară prelucrează date cu caracter personal furnizate de dumneavoastră prin mijloace automatizate, în scopul efectuării înscrisurilor în sistemul integrat de cadastru și carte funciară sau în vederea eliberării copiilor de pe documentele din arhivă.
Informațiile înregistrate sunt destinate utilizării de către operator și sunt comunicate numai destinatarilor abilitați prin lege (Codul civil, legi speciale), inclusiv organelor de poliție, parchetelor, instanțelor, altor autorități publice.
Conform Legii nr. 677/2001 *) pentru protecția persoanelor cu privire la prelucrarea datelor cu caracter personal și libera circulație a acestor date, cu modificările și completările ulterioare, beneficiați de dreptul de acces, de intervenție asupra datelor și de dreptul de a nu fi supus unei decizii individuale. Totodată, aveți dreptul să vă opuneți prelucrării datelor personale care vă privesc, în limitele prevăzute de art. 15 din Legea nr. 677/2001 *), cu modificările și completările ulterioare.
Pentru exercitarea acestor drepturi, vă puteți adresa la Oficiul de Cadastru și Publicitate Imobiliară cu o cerere scrisă, datată și semnată. De asemenea, vă este recunoscut dreptul de a vă adresa justiției.
NOTA:
Oficiul de Cadastru și Publicitate Imobiliară Hunedoara, instituție publică cu personalitate juridică aflată în subordinea Agenției Naționale de Cadastru și Publicitate Imobiliară, prelucrează date cu caracter personal furnizate de dumneavoastră: nume, prenume, serie și număr act de identitate, cod numeric personal, adresa poștală etc.
Datele cu caracter personal sunt prelucrate de către operator în vederea îndeplinirii competențelor legale privind evidențele de cadastru și carte funciară și pot fi comunicate numai destinatarilor abilitați prin acte normative (Codul civil, Codul de procedură civilă, Codul fiscal, alte legi speciale), inclusiv organelor de poliție, parchetelor, instanțelor sau altor autorități publice în condițiile legii. În acest sens vă informăm și vă asigurăm că am luat măsurile tehnice și organizatorice adecvate pentru protejarea datelor dumneavoastră.
În exercitarea drepturilor dumneavoastră prevăzute de Regulamentul nr. 679/2016 privind protecția persoanelor fizice în ceea ce privește prelucrarea datelor cu caracter personal și privind libera circulație a acestor date, dar și pentru orice alte informații suplimentare legate de protecția datelor cu caracter personal vă puteți adresa responsabilului cu protecția datelor, la adresa rpd_BN@ancpi.ro, formulând o cerere scrisă, datată și semnată sau la telefon : 0263 216 060.

PROCES - VERBAL DE VECINĂTATE

Încheiat la data de 29.12.2020

Nume	Prenume	CNP/CUI
MUNICIPIUL BISTRIȚA		CUI 4347569
SOLDEREA	VASILE	1 2 7 0 6 0 5 0 6 0 0 1 1

am procedat la recunoașterea și stabilirea limitei și vecinătăților imobilului :

Adresa Imobil							Nr. CF / Nr. cad (IE)
Localitatea	Strada (Tarla)	Numar (Parcela)	Bloc	Scara	Etaj	Ap.	
Bistrița	Agronomului (tronson 2)						

prezentat în schița:

LATURA (de la punctul;până la punctul)	LUNGIMEA (m)	FELUL MATERIALIZĂRII	VECIN (numele și prenumele, denumirea)	SEMNĂTURA VECINULUI
79-83	41.23	Împrejmuire cu gard de plasă și beton	SOLDEREA VASILE (CAD 2328, TOP 1483/3,1480,1479/2)	

Subsemnații, proprietari ai imobilelor învecinate imobilului descris mai sus, recunoaștem limitele stabilite prin prezentul proces verbal și prezentat în schiță, fiind de acord cu acestea.

Prezentul proces verbal a fost încheiat în 3 exemplare (câte un exemplar pentru fiecare parte semnată și unul pentru documentația cadastrală) și conține o pagină.

Semnături proprietari

SOLDEREA VASILE

MUN. BISTRIȚA prin PRIMAR

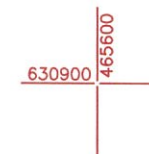
Semnătura și ștampila

(dl. Ioan Turc)



Semnătura și ștampila

(persoană autorizată)



Oficiul de Cadastru și Publicitate Imobiliară prelucrează date cu caracter personal furnizate de dumneavoastră prin mijloace automatizate, în scopul efectuării înscrisurilor în sistemul integrat de cadastru și carte funciară sau în vederea eliberării copiilor de pe documentele din arhivă.

Informațiile înregistrate sunt destinate utilizării de către operator și sunt comunicate numai destinatarilor abilitați prin lege (Codul civil, legi speciale), inclusiv organelor de poliție, parchetelor, instanțelor, altor autorități publice.

Conform Legii nr. 677/2001 *) pentru protecția persoanelor cu privire la prelucrarea datelor cu caracter personal și libera circulație a acestor date, cu modificările și completările ulterioare, beneficiarii de dreptul de acces, de intervenție asupra datelor și de dreptul de a nu fi supuși unei decizii individuale. Totodată, aveți dreptul să vă opuneți prelucrării datelor personale care vă privesc, în limitele prevăzute de art. 15 din Legea nr. 677/2001*), cu modificările și completările ulterioare.

NOTA:

Oficiul de Cadastru și Publicitate Imobiliară Hunedoara, instituție publică cu personalitate juridică aflată în subordinea Agenției Naționale de Cadastru și Publicitate Imobiliară, prelucrează date cu caracter personal furnizate de dumneavoastră nume, prenume, serie și număr act de identitate, cod numeric personal, adresa poștală etc.

Datele cu caracter personal sunt prelucrate de către operator în vederea îndeplinirii competențelor legale privind evidențele de cadastru și carte funciară și pot fi comunicate numai destinatarilor abilitați prin acte normative (Codul civil, Codul de procedură civilă, Codul fiscal, alte legi speciale), inclusiv organelor de poliție, parchetelor, instanțelor sau altor autorități publice în condițiile legii. În acest sens vă informăm și vă asigurăm că am luat măsuri tehnice și organizatorice adecvate pentru protejarea datelor dumneavoastră.

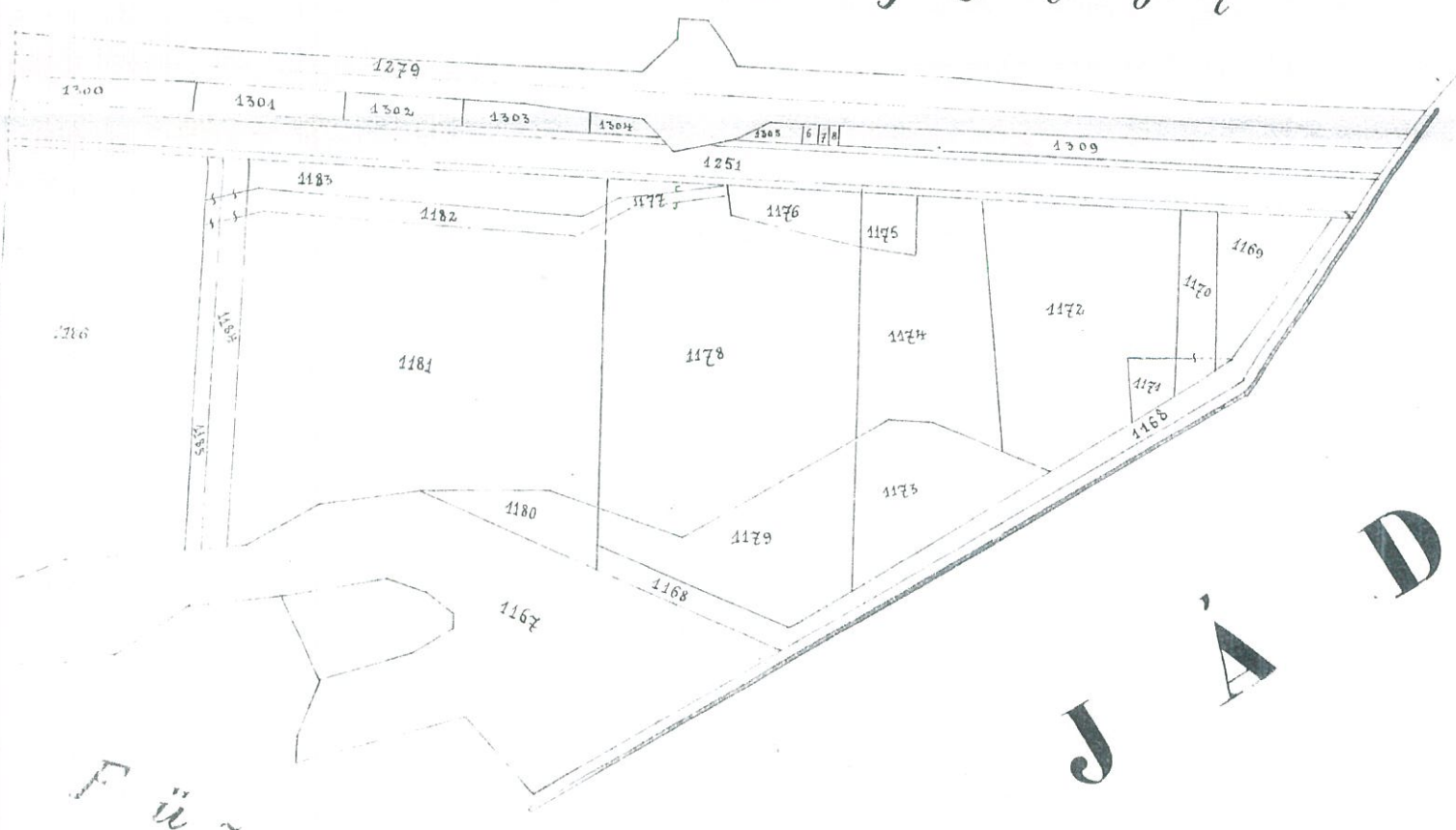
În exercitarea drepturilor dumneavoastră prevăzute de Regulamentul nr. 679/2016 privind protecția persoanelor fizice în ceea ce privește prelucrarea datelor cu caracter personal și privind libera circulație a acestor date, dar și pentru orice alte informații suplimentare legate de protecția datelor cu caracter personal vă puteți adresa responsabilului cu protecția datelor, la adresa rpd_BN@ancpi.ro, formulând o cerere scrisă, datată și semnată sau la telefon : 0263 216 060.

X. A falu fölő
XII. Szőlők-al
XIII. Liget
Nem létezik: 1189.



J.C.P.I. BISTRITA-NĂSAUD
Nr. 5378/05.11.2020
Pentru conformitate cu originalul OF
Nr. file
Referent

J á d - f e l ö l



356

A

W. 27
 H. 27

1. Werner Gnuoy
 Mitbewitzer zu gleichen Teilen

2. Werner Maria geborene Tuhoman B. 10
 und Johann Gattler

356

O.C.P.I. BISTRITA-NASAUD

Nr. 62261 29.12.2020

Pentru conformitate cu originalul CF

Nr. file

Referent

3. P. 2.

+

Stufen
 Längs

Auf St.

222 Hainfeld unter No. 159 mit 200

Stufenfeldern und 100

Stufen

254

B. 13.

280 Hainfeld in III. Reihe

44

575 Hainfeld " " "

85

821 Ocker " III " b, Lückens

293

851 Ocker " " " "

728

947 Ocker " " " c) Hainfeld

470

973 Ocker " " " "

485

1849 Ocker " IV " d) auf das Mittelgrund

485

1824 Ocker " " " e) unter dem Dorf

443

1955 Ocker " " " f) Hainfeld

286

1818² Hainfeld " V " g) unter Randgraben

319

1544 Hainfeld " " " "

25

1784 Hainfeld " " " h) mittlere Randgraben

13

1884 Hainfeld " " " i) obere Randgraben

16

2128 Hainfeld " " " "

24

2407 Hainfeld " " " "

10

2422 Hainfeld " " " "

11

2481 Hainfeld " " " "

11

9 949 Kanto' Wierrenthal 243 } B13

356	Tagesvöls ubaniny birtok			
1 541	hard	Halas röl	1465	407 B8.9
2 1456	röl	Ligot	—	432 12.8
3 1457	szőlő	"	1	—
4 1458	röl	"	4	1564 9.3-2
5 1486	szőlő	Trölök	—	286
6 1686	szőlő	"	—	58
7 1764	szőlő	"	—	34
8 14	szőlő	"	—	83 B.14
9 2096	hard	Trölök, mögött	2	975 10-11
10 2097	legelő	" "	—	573
11 2098	szőlő	" "	1	705
12 2099	röl	" "	—	496
13 2100	röl	" "	—	1456
14 2101	röl	" "	—	320
5 2102	szőlő	" "	5	172 2 ha 9394 röl.
6 2103	röl	" "	—	1255 4512 röl B.7
7 2104	szőlő	" "	—	316
8 1458/1	arator	Ligot	4	196 2 ha 3725 röl.
9 2102/1	Arator		—	3725 röl B.5
1 2103/1	Rät		2 ha	8394 röl.
2 541/3/2	Grädina		—	2438 röl.
3 2096/2	Grädina		103 mp - 150 mp	10020 röl B.16-17.
4 1458/2/2/2	Arator		—	1075 röl B.15

4

Tulajdonlap.

Sorszám

Jegyzet.

1. *Értesítés 1919. április 14-én 1408. szám alatt.*
A bontócséri járásigazgató Pk. 2320/5-1918. n. hagyaték
átadás végzése alapján a Tulajdonlap az A. 1-7-9-17
sz. ingatlankör, azonos címen:
Hussbächer Jánosné n. Hiedl Katalin, főtér
javára bekebelezéséül.

2. *Értesítés 1934. október 19-én 3287 sz. f.*
A bontócséri járásigazgató Pk. 2320/5-1918. n. hagyaték
átadás végzése alapján a Tulajdonlap az A. 1-7-9-17
sz. ingatlankör, azonos címen:
Hussbächer Jánosné n. Hiedl Katalin, főtér
javára bekebelezéséül.

3. *Értesítés 1936. október 19-én 3287 sz. f.*
A bontócséri járásigazgató Pk. 2320/5-1918. n. hagyaték
átadás végzése alapján a Tulajdonlap az A. 1-7-9-17
sz. ingatlankör, azonos címen:
Hussbächer Jánosné n. Hiedl Katalin, főtér
javára bekebelezéséül.

4. *Értesítés 1936. október 19-én 3287 sz. f.*
A bontócséri járásigazgató Pk. 2320/5-1918. n. hagyaték
átadás végzése alapján a Tulajdonlap az A. 1-7-9-17
sz. ingatlankör, azonos címen:
Hussbächer Jánosné n. Hiedl Katalin, főtér
javára bekebelezéséül.

5. *Értesítés 1936. október 19-én 3287 sz. f.*
A bontócséri járásigazgató Pk. 2320/5-1918. n. hagyaték
átadás végzése alapján a Tulajdonlap az A. 1-7-9-17
sz. ingatlankör, azonos címen:
Hussbächer Jánosné n. Hiedl Katalin, főtér
javára bekebelezéséül.

6. *Értesítés 1936. október 19-én 3287 sz. f.*
A bontócséri járásigazgató Pk. 2320/5-1918. n. hagyaték
átadás végzése alapján a Tulajdonlap az A. 1-7-9-17
sz. ingatlankör, azonos címen:
Hussbächer Jánosné n. Hiedl Katalin, főtér
javára bekebelezéséül.

7. *Értesítés 1936. október 19-én 3287 sz. f.*
A bontócséri járásigazgató Pk. 2320/5-1918. n. hagyaték
átadás végzése alapján a Tulajdonlap az A. 1-7-9-17
sz. ingatlankör, azonos címen:
Hussbächer Jánosné n. Hiedl Katalin, főtér
javára bekebelezéséül.

Tulajdonlap.

orszám		Jegyzet.
	356	
8	<p>Introdus la 14.XII. Nr. 11863-11865/2001 CF.</p> <p>Pe baza titlului de proprietate nr. 7032/1993 și a documentelor tehnice, imobilul de sub A1 se dezmembră în astfel:</p> <p>- parcela cu nr. top nou 541/3 cu suprafață de 150 mp se revine sub A22 în favoarea vechiului proprietar</p>	
9	<p>- parcela cu nr. top nou 541/1 cu suprafață de 522 mp, 541/2 cu suprafață de 793 mp. se transcrie în CF 1978 în favoarea lui Nap Dumitru</p>	
10	<p>Introdus la 15.XI. Nr. 18250-18262/2003 CF.</p> <p>Pe baza sentinței civile nr. 7647/2002 dată de Judecătoria Bistrița, în dos. nr. 2873/2000 și a var. în a raportului de expertiză tehnică, imobilul de sub A19 se dezmembră în:</p> <p>- parcela cu nr. top nou 2096/1 cu suprafață de 5000 mp. se transcrie în CF 2380 în favoarea lui Maria Florica, Tiimă Lucrătoare, Ciocă Ilina, Tiimă Gheorghe</p>	
11	<p>- parcela cu nr. top. nou 2096/2 cu suprafață de 10020 mp. se revine sub A23 în favoarea vechiului proprietar</p>	
12	<p>Introdus la 01.07. Nr. 10146-10184/2004 CF.</p> <p>Pe baza titlului de proprietate nr. 7135/1993 și a documentelor tehnice, imobilul de sub A19 se dezmembră în:</p> <p>- parcela cu nr. top nou 1458/2/2/1 cu suprafață de 2650 mp se transcrie în CF 2548 în favoarea lui Molocă Ilie</p>	
13	<p>- parcela cu nr. top nou 1458/2/2/2 cu suprafață de 1075 mp. se revine sub A24 în favoarea vechiilor proprietari</p>	
14	<p>Introdus la 14.09. Nr. 14418-14425/2004 CF.</p> <p>Se notează respingerea cererii de instabilire a sentinței civile nr. 2659/2004 dată de Judecătoria Bistrița, a pedepsei lui Sabău Virgil-Dorel, cu printr-o la imobilul de sub A1 24</p>	
15	<p>42/03.01.2012.</p> <p>Sentința civilă nr. 2659/22.06.2004 Judecătoria Bistrița imobilul de sub 1458/2/2/2 cu S = 1075 mp se transcrie în CF 81157 în componența nr. cad. 81157.</p>	
16	<p>44068/22.09.2020</p> <p>HCL nr. 126/27.08.2020 - Consiliul local al mun. Bistrița</p> <p>- parcela cu nr. top 541/3/1 cu suprafață de 94 mp se transcrie în CF. 86856</p>	
17	<p>- parcela cu nr. top. 541/3/2 cu suprafață de 103 mp rămâne sub A22</p>	

1. nr.	376	C. Tcherlap.	Örmög	Fejyvel.
			Kö. Kö.	
		<p>Csörk. 1919. április 14-én 1908. márc. alatt A/B 3. a. bejegyzéssel együtt a jelölés- lajoggal Csörk. 1911/1918. m. a. kimaradt Házilomnak is kor. 80. fil. illetéke és az 1918. 10. mek. 1918. november 12. föl. jara 5 % kamata erejéig az A/B 1-7. és 9-17. számú ingatlanokra A. Kir. Kincstárjára hely- helyeslél.</p>		

388

U NIREA

Birtokállási lap.

Sor- szám	Helyrajzi szám	Terület	Jegyzet
		holdöl	
144	144	280	B10
145	145	268	
146	146	2. 1200	B11.
147	147	151. 1180.	
148	148	88	B11.
149	149	350	
150	150	494	B13
151	151	150	
152	152	100	B13
153	153	100	
154	154	100	B13
155	155	100	
156	156	100	B13
157	157	100	
158	158	100	B13
159	159	100	
160	160	100	B13
161	161	100	
162	162	100	B13
163	163	100	
164	164	100	B13
165	165	100	
166	166	100	B13
167	167	100	
168	168	100	B13
169	169	100	
170	170	100	B13
171	171	100	
172	172	100	B13
173	173	100	
174	174	100	B13
175	175	100	
176	176	100	B13
177	177	100	
178	178	100	B13
179	179	100	
180	180	100	B13
181	181	100	
182	182	100	B13
183	183	100	
184	184	100	B13
185	185	100	
186	186	100	B13
187	187	100	
188	188	100	B13
189	189	100	
190	190	100	B13
191	191	100	
192	192	100	B13
193	193	100	
194	194	100	B13
195	195	100	
196	196	100	B13
197	197	100	
198	198	100	B13
199	199	100	
200	200	100	B13
201	201	100	
202	202	100	B13
203	203	100	
204	204	100	B13
205	205	100	
206	206	100	B13
207	207	100	
208	208	100	B13
209	209	100	
210	210	100	B13
211	211	100	
212	212	100	B13
213	213	100	
214	214	100	B13
215	215	100	
216	216	100	B13
217	217	100	
218	218	100	B13
219	219	100	
220	220	100	B13
221	221	100	
222	222	100	B13
223	223	100	
224	224	100	B13
225	225	100	
226	226	100	B13
227	227	100	
228	228	100	B13
229	229	100	
230	230	100	B13
231	231	100	
232	232	100	B13
233	233	100	
234	234	100	B13
235	235	100	
236	236	100	B13
237	237	100	
238	238	100	B13
239	239	100	
240	240	100	B13
241	241	100	
242	242	100	B13
243	243	100	
244	244	100	B13
245	245	100	
246	246	100	B13
247	247	100	
248	248	100	B13
249	249	100	
250	250	100	B13
251	251	100	
252	252	100	B13
253	253	100	
254	254	100	B13
255	255	100	
256	256	100	B13
257	257	100	
258	258	100	B13
259	259	100	
260	260	100	B13
261	261	100	
262	262	100	B13
263	263	100	
264	264	100	B13
265	265	100	
266	266	100	B13
267	267	100	
268	268	100	B13
269	269	100	
270	270	100	B13
271	271	100	
272	272	100	B13
273	273	100	
274	274	100	B13
275	275	100	
276	276	100	B13
277	277	100	
278	278	100	B13
279	279	100	
280	280	100	B13
281	281	100	
282	282	100	B13
283	283	100	
284	284	100	B13
285	285	100	
286	286	100	B13
287	287	100	
288	288	100	B13
289	289	100	
290	290	100	B13
291	291	100	
292	292	100	B13
293	293	100	
294	294	100	B13
295	295	100	
296	296	100	B13
297	297	100	
298	298	100	B13
299	299	100	
300	300	100	B13
301	301	100	
302	302	100	B13
303	303	100	
304	304	100	B13
305	305	100	
306	306	100	B13
307	307	100	
308	308	100	B13
309	309	100	
310	310	100	B13
311	311	100	
312	312	100	B13
313	313	100	
314	314	100	B13
315	315	100	
316	316	100	B13
317	317	100	
318	318	100	B13
319	319	100	
320	320	100	B13
321	321	100	
322	322	100	B13
323	323	100	
324	324	100	B13
325	325	100	
326	326	100	B13
327	327	100	
328	328	100	B13
329	329	100	
330	330	100	B13
331	331	100	
332	332	100	B13
333	333	100	
334	334	100	B13
335	335	100	
336	336	100	B13
337	337	100	
338	338	100	B13
339	339	100	
340	340	100	B13
341	341	100	
342	342	100	B13
343	343	100	
344	344	100	B13
345	345	100	
346	346	100	B13
347	347	100	
348	348	100	B13
349	349	100	
350	350	100	B13
351	351	100	
352	352	100	B13
353	353	100	
354	354	100	B13
355	355	100	
356	356	100	B13
357	357	100	
358	358	100	B13
359	359	100	
360	360	100	B13
361	361	100	
362	362	100	B13
363	363	100	
364	364	100	B13
365	365	100	
366	366	100	B13
367	367	100	
368	368	100	B13
369	369	100	
370	370	100	B13
371	371	100	
372	372	100	B13
373	373	100	
374	374	100	B13
375	375	100	
376	376	100	B13
377	377	100	
378	378	100	B13
379	379	100	
380	380	100	B13
381	381	100	
382	382	100	B13
383	383	100	
384	384	100	B13
385	385	100	
386	386	100	B13
387	387	100	
388	388	100	B13
389	389	100	
390	390	100	B13
391	391	100	
392	392	100	B13
393	393	100	
394	394	100	B13
395	395	100	
396	396	100	B13
397	397	100	
398	398	100	B13
399	399	100	
400	400	100	B13
401	401	100	
402	402	100	B13
403	403	100	
404	404	100	B13
405	405	100	
406	406	100	B13
407	407	100	
408	408	100	B13
409	409	100	
410	410	100	B13
411	411	100	
412	412	100	B13
413	413	100	
414	414	100	B13
415	415	100	
416	416	100	B13
417	417	100	
418	418	100	B13
419	419	100	
420	420	100	B13
421	421	100	
422	422	100	B13
423	423	100	
424	424	100	B13
425	425	100	
426	426	100	B13
427	427	100	
428	428	100	B13
429	429	100	
430	430	100	B13
431	431	100	
432	432	100	B13
433	433	100	
434	434	100	B13
435	435	100	
436	436	100	B13
437	437	100	
438	438	100	B13
439	439	100	
440	440	100	B13
441	441	100	
442	442	100	B13
443	443	100	
444	444	100	B13
445	445	100	
446	446	100	B13
447	447	100	
448	448	100	B13
449	449	100	
450	450	100	B13
451	451	100	
452	452	100	B13
453	453	100	
454	454	100	B13
455	455	100	
456	456	100	B13
457	457	100	
458	458	100	B13
459	459	100	
460	460	100	B13
461	461	100	
462	462	100	B13
463	463	100	
464	464	100	B13
465	465	100	
466	466	100	B13
467	467	100	
468	468	100	B13
469	469	100	
470	470	100	B13
471	471	100	
472	472	100	B13
473	473	100	
474	474	100	B13
475	475	100	
476	476	100	B13
477	477	100	
478	478	100	B13
479	479	100	
480	480	100	B13
481	481	100	
482	482	100	B13
483	483	100	
484	484	100	B13
485	485	100	
486	486	100	B13
487	487	100	
488	488	100	B13
489	489	100	
490	490	100	B13
491	491	100	
492	492	100	B13
493	493	100	
494	494	100	B13
495	495	100	
496	496	100	B13
497	497	100	
498	498	100	B13
499	499	100	
500	500	100	B13
501	501	100	
502	502	100	B13
503	503	100	
504	504	100	B13
505	505	100	
506	506	100	B13
507	507	100	
508	508	100	B13
509	509	100	
510	510	100	B13
511			

Birtokállási lap.

Sor- szám	Helyrajzi szám		Terület		Jegyzet
			hold	öl	
19	262	utca a malomhoz a belsőszögbe	—	493	B13
20	263	három fapórásház (III 112) 114. 120. sz. a.	—	235	— 65-67
21	264	utca a belsőszögben	1	1116	B13
22	265	kerház 115 sz. a. malom úrral	—	130	— 72
23	266	kerház a belsőszögben	—	186	— 64
24	232	gőzmozg. egy. t. melő	—	157	— 10
25	233	kerház 124 sz. a. fűszegi járány kerház	—	110	— 40
26	324	utca a belsőszögben	2	731	
27	343	utca	—	170	
28	351	ut. Hadso rét	—	100	
29	395	ut. " "	1	314	B13
30	404	ut. " "	—	904	
31	431	ut. " "	—	900	
32	432	rét " "	10	877	
33	433	arok " "	—	970	
34	460	ut. " "	1	951	
35	538	ut. Kőves domb	—	1035	
36	615	halárvárak " "	—	345	
37	616	ut. " "	1	705	
38	617	ut. sz. itati " "	—	00	B13
39	618	halárvárak (egyetlen) arok	—	120	
40	619	halárvárak " "	—	73	
41	620	arok " "	—	845	
42	621	ut. " "	—	000	
43	622	halárvárak (egyetlen) arok	24	1078	
44	623	arok " "	23	1000	16 ar. 1572
45	624	arok " "	—	000	1 ar. 1572

A.

Birtokállási lap.

Sorszám	Helyrajzi szám	Terület		Jegyzet	
		hold	□-öl		
46	707 malomárók Szaportársok	4	310	250 6000 m ² B 106-107	
47	708.1 markacsapás	—	556	B13	
48	708.2 markacsapás	1	1196		
49	719 gyalogút	—	79		
50	763 gyalogút	—	113		
51	764 út	—	1501		
52	821 határterem	1	—	2555 m ² B 154-157	
53	822 határterem gyalogút	4	1027	250 6717 m ² 4. - 7. +	
54	823.1 markacsapás	—	1470	B13	
55	823.2 markacsapás	3	1393		
56	867 út	—	1403		
57	868 út	—	752		
58	869 út legelő	—	1190		
59	870 út	—	320	B13	
60	871 út	4	653		25371 m ²
61	873.1 markacsapás	—	710		
62	873.2 markacsapás	1	553		
63	870 határterem	—	1053		
64	881 út	1	700	B13	
65	882 legelő	5	1260		
66	883 legelő	253	1576		
67	885 út	—	935		
68	907 út Hosszú földet	—	526		
69	908 út	—	43	B13	
70	936 út	—	1243		
71	937 út	—	160		
			25		

A.

Birtokállási lap.

Sorszám	Katasztrális szám	Terület		Jegyzet
		hold	□-öl	
73	1002 határaiak Hosszú földek	—	525	B13
74	1032/1 ut Tűzcs	—	390	
75	1032/2 ut	—	337	
76	1045 kerektelep, toe de depozit	—	312	1124nyi
77	1047 ut	—	332	
78	1100 ut	—	380	
79	1104 ut	—	1023	B13
80	1141 kerektelep	4	946	
81	1157 kerektelep és föld felől	14	396	
82	1163 ut	—	363	3 116-117 13 108 up
83	1164 kerektelep	2	444	
84	1210 ut	—	192	
85	1237 ut	—	330	
86	1310 ut Föld felől	—	220	
87	1331/1 ut	—	169	
88	1332/2 ut	—	240	
89	1337 ut	—	390	
90	1403 ut	—	332	
91	1404 ut	—	321	B13
92	1405 ut kerektelep alatt	1	1394	
93	1423 ut	—	250	
94	1424 ut Föld felől	—	1219	
95	1430 ut	—	130	
96	1440 vicinálus	—	1355	
97	1447 ut	—	340	
98	1442 ut	—	120	
99	1443 ut	—	120	

A.

Birtokállási lap.

helyrajzi szám	Terület		Jegyzet
	bold	□-öl	
ut Szőlők-mögött	—	162	B13
ut " "	—	1332	
ut " "	—	469	
ut Szőlők " "	—	34	
ut " "	—	918	
ut " "	—	391	
erde " régi erdő"	279	620	B13
33 ut Szőlők	—	1391	
2174 ut " "	1	260	
2196 ut " "	—	268	
2218 ut " "	—	120	
2212 vicinálisut " "	—	207	
2246 Szőlők erdő, Párisi erdő	—	300	1030 m, 8 147
2247 ut " "	—	82	B13
2248 Szőlők-terület " "	—	1115	B13
2249 arók, pirtok-telep " "	3	476	
2265 vicinálisut, pirtok-telep " "	5	154	
2349 vicinálisut, pirtok-telep Hermanvölgy	2	676	
2396 ut " "	—	343	
2418 ut Szőlők " "	—	38	
2428 ut " "	—	533	
2441 ut Völgy	1	935	
2443,2 ut Szőlők " "	—	145	
2450 ut " "	—	503	
2471 ut " "	—	1061	B13
2550 vicinálisut, pirtok-telep " "	—	728	
2587 arók, pirtok-telep " "	—	142	

Birtokállási lap.

Sor-szám	Helyrajzi szám	Terület	Jegyz
127	2604 nL	138	} t
128	2605 árck. pusztajelöl	1 554	
129	2613 nL	502	
130	2614 ordó	277 637	} t
131	— az 1360. sz. helyrajzi térképén bevezetett körös legelőből jár 2216. sz.	—	
132	86/2 puszta	104	
133	2620. sz.	—	B. 16-14 l. 10

135	706 2/1	Loc de casa	Castles	1100	sup	1350	
136	706 2/2	Loc de casa	"	1100	sup	1350	
137	706 2/3	Loc de casa	"	1100	sup	1350	
138	706 2/4	Loc de casa	"	1100	sup	1350	
139	706 2/5	Loc de casa	"	1100	sup	1350	
140	706 2/6	Loc de casa	"	1100	sup	1350	
141	706 2/7	Loc de casa	"	1100	sup	1350	
142	706 2/8	Loc de casa	"	1100	sup	1350	
143	706 2/9	Loc de casa	"	1100	sup	1350	
144	706 2/10	Loc de casa	"	1100	sup	1350	
145	706 2/11	Loc de casa	"	1100	sup	1350	
146	706 2/12	Loc de casa	"	1100	sup	1350	
147	706 2/13	Loc de casa	"	1100	sup	1350	
148	706 2/14	Loc de casa	"	1100	sup	1350	
149	706 2/15	Loc de casa	"	1100	sup	1350	
150	706 2/16	Loc de casa	"	1100	sup	1350	
151	706 2/17	Loc de casa	"	1100	sup	1350	
152	706 2/18	Loc de casa	"	1100	sup	1350	
153	706 2/19	Loc de casa	"	1100	sup	1350	
154	706 2/20	Loc de casa	"	1100	sup	1350	
155	706 2/21	Loc de casa	"	1100	sup	1350	
156	706 2/22	Loc de casa	"	1100	sup	1350	
157	706 2/23	Loc de casa	"	1100	sup	1350	
158	706 2/24	Loc de casa	"	1100	sup	1350	
159	706 2/25	Loc de casa	"	1100	sup	1350	
160	706 2/26	Loc de casa	"	1100	sup	1350	
161	706 2/27	Loc de casa	"	1100	sup	1350	
162	706 2/28	Loc de casa	"	1100	sup	1350	
163	706 2/29	Loc de casa	"	1100	sup	1350	
164	706 2/30	Loc de casa	"	1100	sup	1350	
165	706 2/31	Loc de casa	"	1100	sup	1350	
166	706 2/32	Loc de casa	"	1100	sup	1350	
167	706 2/33	Loc de casa	"	1100	sup	1350	
168	706 2/34	Loc de casa	"	1100	sup	1350	
169	706 2/35	Loc de casa	"	1100	sup	1350	
170	706 2/36	Loc de casa	"	1100	sup	1350	
171	706 2/37	Loc de casa	"	1100	sup	1350	
172	706 2/38	Loc de casa	"	1100	sup	1350	
173	706 2/39	Loc de casa	"	1100	sup	1350	
174	706 2/40	Loc de casa	"	1100	sup	1350	
175	706 2/41	Loc de casa	"	1100	sup	1350	
176	706 2/42	Loc de casa	"	1100	sup	1350	
177	706 2/43	Loc de casa	"	1100	sup	1350	
178	706 2/44	Loc de casa	"	1100	sup	1350	
179	706 2/45	Loc de casa	"	1100	sup	1350	
180	706 2/46	Loc de casa	"	1100	sup	1350	
181	706 2/47	Loc de casa	"	1100	sup	1350	
182	706 2/48	Loc de casa	"	1100	sup	1350	
183	706 2/49	Loc de casa	"	1100	sup	1350	
184	706 2/50	Loc de casa	"	1100	sup	1350	
185	706 2/51	Loc de casa	"	1100	sup	1350	
186	706 2/52	Loc de casa	"	1100	sup	1350	
187	706 2/53	Loc de casa	"	1100	sup	1350	
188	706 2/54	Loc de casa	"	1100	sup	1350	
189	706 2/55	Loc de casa	"	1100	sup	1350	
190	706 2/56	Loc de casa	"	1100	sup	1350	
191	706 2/57	Loc de casa	"	1100	sup	1350	
192	706 2/58	Loc de casa	"	1100	sup	1350	
193	706 2/59	Loc de casa	"	1100	sup	1350	
194	706 2/60	Loc de casa	"	1100	sup	1350	
195	706 2/61	Loc de casa	"	1100	sup	1350	
196	706 2/62	Loc de casa	"	1100	sup	1350	
197	706 2/63	Loc de casa	"	1100	sup	1350	
198	706 2/64	Loc de casa	"	1100	sup	1350	
199	706 2/65	Loc de casa	"	1100	sup	1350	
200	706 2/66	Loc de casa	"	1100	sup	1350	
201	706 2/67	Loc de casa	"	1100	sup	1350	
202	706 2/68	Loc de casa	"	1100	sup	1350	
203	706 2/69	Loc de casa	"	1100	sup	1350	
204	706 2/70	Loc de casa	"	1100	sup	1350	
205	706 2/71	Loc de casa	"	1100	sup	1350	
206	706 2/72	Loc de casa	"	1100	sup	1350	
207	706 2/73	Loc de casa	"	1100	sup	1350	
208	706 2/74	Loc de casa	"	1100	sup	1350	
209	706 2/75	Loc de casa	"	1100	sup	1350	
210	706 2/76	Loc de casa	"	1100	sup	1350	
211	706 2/77	Loc de casa	"	1100	sup	1350	
212	706 2/78	Loc de casa	"	1100	sup	1350	
213	706 2/79	Loc de casa	"	1100	sup	1350	
214	706 2/80	Loc de casa	"	1100	sup	1350	
215	706 2/81	Loc de casa	"	1100	sup	1350	
216	706 2/82	Loc de casa	"	1100	sup	1350	
217	706 2/83	Loc de casa	"	1100	sup	1350	
218	706 2/84	Loc de casa	"	1100	sup	1350	
219	706 2/85	Loc de casa	"	1100	sup	1350	
220	706 2/86	Loc de casa	"	1100	sup	1350	
221	706 2/87	Loc de casa	"	1100	sup	1350	
222	706 2/88	Loc de casa	"	1100	sup	1350	
223	706 2/89	Loc de casa	"	1100	sup	1350	
224	706 2/90	Loc de casa	"	1100	sup	1350	
225	706 2/91	Loc de casa	"	1100	sup	1350	
226	706 2/92	Loc de casa	"	1100	sup	1350	
227	706 2/93	Loc de casa	"	1100	sup	1350	
228	706 2/94	Loc de casa	"	1100	sup	1350	
229	706 2/95	Loc de casa	"	1100	sup	1350	
230	706 2/96	Loc de casa	"	1100	sup	1350	
231	706 2/97	Loc de casa	"	1100	sup	1350	
232	706 2/98	Loc de casa	"	1100	sup	1350	
233	706 2/99	Loc de casa	"	1100	sup	1350	
234	706 2/100	Loc de casa	"	1100	sup	1350	
235	706 2/101	Loc de casa	"	1100	sup	1350	
236	706 2/102	Loc de casa	"	1100	sup	1350	
237	706 2/103	Loc de casa	"	1100	sup	1350	
238	706 2/104	Loc de casa	"	1100	sup	1350	
239	706 2/105	Loc de casa	"	1100	sup	1350	
240	706 2/106	Loc de casa	"	1100	sup	1350	
241	706 2/107	Loc de casa	"	1100	sup	1350	
242	706 2/108	Loc de casa	"	1100	sup	1350	
243	706 2/109	Loc de casa	"	1100	sup	1350	
244	706 2/110	Loc de casa	"	1100	sup	1350	
245	706 2/111	Loc de casa	"	1100	sup	1350	
246	706 2/112	Loc de casa	"	1100	sup	1350	
247	706 2/113	Loc de casa	"	1100	sup	1350	
248	706 2/114	Loc de casa	"	1100	sup	1350	
249	706 2/115	Loc de casa	"	1100	sup	1350	
250	706 2/116	Loc de casa	"	1100	sup	1350	
251	706 2/117	Loc de casa	"	1100	sup	1350	
252	706 2/118	Loc de casa	"	1100	sup	1350	
253	706 2/119	Loc de casa	"	1100	sup	1350	
254	706 2/120	Loc de casa	"	1100	sup	1350	
255	706 2/121	Loc de casa	"	1100	sup	1350	
256	706 2/122	Loc de casa	"	1100	sup	1350	
257	706 2/123	Loc de casa	"	1100	sup	1350	
258	706 2/124	Loc de casa	"	1100	sup	1350	
259	706 2/125	Loc de casa	"	1100	sup	1350	
260	706 2/126	Loc de casa	"	1100	sup	1350	
261	706 2/127	Loc de casa	"	1100	sup	1350	
262	706 2/128	Loc de casa	"	1100	sup	1350	
263	706 2/129	Loc de casa	"	1100	sup	1350	
264	706 2/130	Loc de casa	"	1100	sup	1350	
265	706 2/131	Loc de casa	"	1100	sup	1350	
266	706 2/132	Loc de casa	"	1100	sup	1350	
267	706 2/133	Loc de casa	"	1100	sup	1350	
268	706 2/134	Loc de casa	"	1100	sup	1350	
269	706 2/135	Loc de casa	"	1100	sup	1350	
270	706 2/136	Loc de casa	"	1100	sup	1350	
271	706 2/137	Loc de casa	"	1100	sup	1350	
272	706 2/138	Loc de casa	"	1100	sup	1350	
273	706 2/139	Loc de casa	"	1100	sup	1350	
274	706 2/140	Loc de casa	"	1100	sup	1350	
275	706 2/141	Loc de casa	"	1100	sup	1350	
276	706 2/142	Loc de casa	"	1100	sup	1350	
277	706 2/143	Loc de casa	"	1100	sup	1350	
278	706 2/144	Loc de casa	"	1100	sup	1350	
279	706 2/145	Loc de casa	"	1100	sup	1350	
280	706 2/146	Loc de casa	"	1100	sup	1350	
281	706 2/147	Loc de casa	"	1100	sup	1350	
282	706 2/148	Loc de casa	"	1100	sup	1350	
283	706 2/149	Loc de casa	"	1100	sup	1350	
284	706 2/150	Loc de casa	"	1100	sup	1350	
285	706 2/151	Loc de casa	"	1100	sup	1350	
286	706 2/152	Loc de casa	"	1100	sup	1350	
287	706 2/153	Loc de casa	"	1100	sup	1350	
288	706 2/154	Loc de casa	"	1100	sup	1350	
289	706 2/155	Loc de casa	"	1100	sup	1350	
290	706 2/156	Loc de casa	"	1100	sup	1350	
291	706 2/157	Loc de casa	"	1100	sup	1350	
292	706 2/158	Loc de casa	"	1100	sup	1350	
293	706 2/159	Loc de casa	"	1100	sup	1350	
294	706 2/160	Loc de casa	"	1100	sup	1350	
295	706 2/161	Loc de casa	"	1100	sup	1350	
296	706 2/162	Loc de casa	"	1100	sup	1350	
297	706 2/163	Loc de casa	"	1100	sup	1350	
298	706 2/164	Loc de casa	"	1100	sup	1350	
299	706 2/165	Loc de casa	"	1100	sup	1350	
300	706 2/166	Loc de casa	"	1100	sup	1350	
301	706 2/167	Loc de casa	"	1100	sup	1350	
302	706 2/168	Loc de casa	"	1100	sup	1350	
303	706 2/169	Loc de casa	"	1100	sup	1350	
304	706 2/170	Loc de casa	"	1100	sup	1350	
305	706 2/171	Loc de casa	"	1100	sup	1350	
306	706 2/172	Loc de casa	"	1100	sup	1350	
307	706 2/173	Loc de casa	"	1100	sup	1350	
308	706 2/174	Loc de casa	"	1100	sup	1350	
309	706 2/175	Loc de casa	"	1100	sup	1350	
310	706 2/176	Loc de casa	"	1100	sup	1350	
311	706 2/177	Loc de casa	"	1100	sup	1350	
312	706 2/178	Loc de casa	"	1100	sup	1350	
313	706 2/179	Loc de casa	"	1100	sup	1350	
314	706 2/180	Loc de casa	"	1100	sup	1350	
315	706 2/181	Loc de casa	"	1100	sup	1350	
316	706 2/182	Loc de casa	"	1100	sup	1350	
317	706 2/183	Loc de casa	"	1100	sup	1350	
318	706 2/184	Loc de casa	"	1100	sup	1350	
319	706 2/185	Loc de casa	"	1100	sup	1350	
320	706 2/186	Loc de casa	"	1100	sup	135	

A) FOAIA DE AVERE

Numărul de ordine	Numărul topografic	+	Măsura de suprafață cadastrală în jugăre de feci stâneni	NOTA
156	706/1/1	pășune	4. 4652 mp	
157	201/2	Pășune	159. 253 mp	
158	706/2/2/1	Teren, loc de casă	- 950 mp	
		*CFE: 8275/		
159	266/1/1	Loc de casă	- 148 mp	
160	266/1/a	3 case de lemn, prin pășuni	- 575 mp	3767
161	266/1/1	Loc de casă	- 375 mp	
162	266/1/1	Loc de casă	- 375 mp	
163	266/1/1	Loc de casă	- 375 mp	
164	266/1/1	Loc de casă	- 375 mp	
165	2634/2/2	Loc de casă, loc de casă, loc de casă	- 195 mp	
166	2634/2/2	Loc de casă	- 195 mp	
167	2634/2/2	Loc de casă	- 195 mp	
168	2634/2/2	Loc de casă	- 195 mp	
169	2634/2/2	Loc de casă	- 195 mp	
170	2634/2/2	Loc de casă	- 195 mp	
171	2634/2/2	Loc de casă	- 195 mp	
172	2634/2/2	Loc de casă	- 195 mp	
173	2634/2/2	Loc de casă	- 195 mp	
174	2634/2/2	Loc de casă	- 195 mp	
175	2634/2/2	Loc de casă	- 195 mp	
176	2634/2/2	Loc de casă	- 195 mp	
177	2634/2/2	Loc de casă	- 195 mp	
178	2634/2/2	Loc de casă	- 195 mp	
179	2634/2/2	Loc de casă	- 195 mp	
180	2634/2/2	Loc de casă	- 195 mp	
181	2634/2/2	Loc de casă	- 195 mp	
182	2634/2/2	Loc de casă	- 195 mp	
183	2634/2/2	Loc de casă	- 195 mp	
184	2634/2/2	Loc de casă	- 195 mp	
185	2634/2/2	Loc de casă	- 195 mp	
186	2634/2/2	Loc de casă	- 195 mp	
187	2634/2/2	Loc de casă	- 195 mp	
188	2634/2/2	Loc de casă	- 195 mp	
189	2634/2/2	Loc de casă	- 195 mp	
190	2634/2/2	Loc de casă	- 195 mp	
191	2634/2/2	Loc de casă	- 195 mp	
192	2634/2/2	Loc de casă	- 195 mp	
193	2634/2/2	Loc de casă	- 195 mp	
194	2634/2/2	Loc de casă	- 195 mp	
195	2634/2/2	Loc de casă	- 195 mp	
196	2634/2/2	Loc de casă	- 195 mp	
197	2634/2/2	Loc de casă	- 195 mp	
198	2634/2/2	Loc de casă	- 195 mp	
199	2634/2/2	Loc de casă	- 195 mp	
200	2634/2/2	Loc de casă	- 195 mp	
201	2634/2/2	Loc de casă	- 195 mp	
202	2634/2/2	Loc de casă	- 195 mp	
203	2634/2/2	Loc de casă	- 195 mp	
204	2634/2/2	Loc de casă	- 195 mp	
205	2634/2/2	Loc de casă	- 195 mp	
206	2634/2/2	Loc de casă	- 195 mp	
207	2634/2/2	Loc de casă	- 195 mp	
208	2634/2/2	Loc de casă	- 195 mp	
209	2634/2/2	Loc de casă	- 195 mp	
210	2634/2/2	Loc de casă	- 195 mp	
211	2634/2/2	Loc de casă	- 195 mp	
212	2634/2/2	Loc de casă	- 195 mp	
213	2634/2/2	Loc de casă	- 195 mp	
214	2634/2/2	Loc de casă	- 195 mp	
215	2634/2/2	Loc de casă	- 195 mp	
216	2634/2/2	Loc de casă	- 195 mp	
217	2634/2/2	Loc de casă	- 195 mp	
218	2634/2/2	Loc de casă	- 195 mp	
219	2634/2/2	Loc de casă	- 195 mp	
220	2634/2/2	Loc de casă	- 195 mp	
221	2634/2/2	Loc de casă	- 195 mp	
222	2634/2/2	Loc de casă	- 195 mp	
223	2634/2/2	Loc de casă	- 195 mp	
224	2634/2/2	Loc de casă	- 195 mp	
225	2634/2/2	Loc de casă	- 195 mp	
226	2634/2/2	Loc de casă	- 195 mp	
227	2634/2/2	Loc de casă	- 195 mp	
228	2634/2/2	Loc de casă	- 195 mp	
229	2634/2/2	Loc de casă	- 195 mp	
230	2634/2/2	Loc de casă	- 195 mp	
231	2634/2/2	Loc de casă	- 195 mp	
232	2634/2/2	Loc de casă	- 195 mp	
233	2634/2/2	Loc de casă	- 195 mp	
234	2634/2/2	Loc de casă	- 195 mp	
235	2634/2/2	Loc de casă	- 195 mp	
236	2634/2/2	Loc de casă	- 195 mp	
237	2634/2/2	Loc de casă	- 195 mp	
238	2634/2/2	Loc de casă	- 195 mp	
239	2634/2/2	Loc de casă	- 195 mp	
240	2634/2/2	Loc de casă	- 195 mp	
241	2634/2/2	Loc de casă	- 195 mp	
242	2634/2/2	Loc de casă	- 195 mp	
243	2634/2/2	Loc de casă	- 195 mp	
244	2634/2/2	Loc de casă	- 195 mp	
245	2634/2/2	Loc de casă	- 195 mp	
246	2634/2/2	Loc de casă	- 195 mp	
247	2634/2/2	Loc de casă	- 195 mp	
248	2634/2/2	Loc de casă	- 195 mp	
249	2634/2/2	Loc de casă	- 195 mp	
250	2634/2/2	Loc de casă	- 195 mp	
251	2634/2/2	Loc de casă	- 195 mp	
252	2634/2/2	Loc de casă	- 195 mp	
253	2634/2/2	Loc de casă	- 195 mp	
254	2634/2/2	Loc de casă	- 195 mp	
255	2634/2/2	Loc de casă	- 195 mp	
256	2634/2/2	Loc de casă	- 195 mp	
257	2634/2/2	Loc de casă	- 195 mp	
258	2634/2/2	Loc de casă	- 195 mp	
259	2634/2/2	Loc de casă	- 195 mp	
260	2634/2/2	Loc de casă	- 195 mp	
261	2634/2/2	Loc de casă	- 195 mp	
262	2634/2/2	Loc de casă	- 195 mp	
263	2634/2/2	Loc de casă	- 195 mp	
264	2634/2/2	Loc de casă	- 195 mp	
265	2634/2/2	Loc de casă	- 195 mp	
266	2634/2/2	Loc de casă	- 195 mp	
267	2634/2/2	Loc de casă	- 195 mp	
268	2634/2/2	Loc de casă	- 195 mp	
269	2634/2/2	Loc de casă	- 195 mp	
270	2634/2/2	Loc de casă	- 195 mp	
271	2634/2/2	Loc de casă	- 195 mp	
272	2634/2/2	Loc de casă	- 195 mp	
273	2634/2/2	Loc de casă	- 195 mp	
274	2634/2/2	Loc de casă	- 195 mp	
275	2634/2/2	Loc de casă	- 195 mp	
276	2634/2/2	Loc de casă	- 195 mp	
277	2634/2/2	Loc de casă	- 195 mp	
278	2634/2/2	Loc de casă	- 195 mp	
279	2634/2/2	Loc de casă	- 195 mp	
280	2634/2/2	Loc de casă	- 195 mp	
281	2634/2/2	Loc de casă	- 195 mp	
282	2634/2/2	Loc de casă	- 195 mp	
283	2634/2/2	Loc de casă	- 195 mp	
284	2634/2/2	Loc de casă	- 195 mp	
285	2634/2/2	Loc de casă	- 195 mp	
286	2634/2/2	Loc de casă	- 195 mp	
287	2634/2/2	Loc de casă	- 195 mp	
288	2634/2/2	Loc de casă	- 195 mp	
289	2634/2/2	Loc de casă	- 195 mp	
290	2634/2/2	Loc de casă	- 195 mp	
291	2634/2/2	Loc de casă	- 195 mp	
292	2634/2/2	Loc de casă	- 195 mp	
293	2634/2/2	Loc de casă	- 195 mp	
294	2634/2/2	Loc de casă	- 195 mp	
295	2634/2/2	Loc de casă	- 195 mp	
296	2634/2/2	Loc de casă	- 195 mp	
297	2634/2/2	Loc de casă	- 195 mp	
298	2634/2/2	Loc de casă	- 195 mp	
299	2634/2/2	Loc de casă	- 195 mp	
300	2634/2/2	Loc de casă	- 195 mp	

A FOAIA DE AVERE

Nr. inregistrare	Numarul c. pogrami.	+	Masura de suprafata cadastrata in iugare de 1000 stantoni	NOTA
181.	1186/2	teritoriale de conceptie	8108 mp	B184-112
182	2252/1/2	Rat	1620 mp	B124-125
183	752/5/1/1/2/2/2	moie	88743 mp	B117-118
184	706/2/10/2	loc de casa	1927 mp	B117-118
185	752/5/1/1/2/2/2	loc de constructie	3011 mp	
186	452/5/1/1/2/2/2	Arabil	49576 mp	B117-118
187	452/5/1/1/2/2/2/2/2	Arabil	27176 mp	B128-129
188	452/5/1/1/2/2/2/2/2/2/2/2	Arabil	22676 mp	B130-131
189	452/5/1/1/2/2/2/2/2/2/2/2/2/2/2/2/2/2	Arabil	10176 mp	B130-131
190.	706/1/1/1/2/2/1	teren	197 mp	B148-150
191.	705/2/2/2/2/2/2/2	găminie	136143 mp	B148-150
192.	705/2/2/2/2/2/2/2/2/2/2/2/2/2/2/2/2/2	găminie	136143 mp	B148-150
193	452/5/1/1/2/2/2/2/2/2/2/2/2/2/2/2/2/2	loc de constructie	6676 mp	B148-150
194	706/1/1/1/2/2/1/2	teren	137 mp	B148-150
195	705/2/2/2/2/2/2/2/2/2/2/2/2/2/2/2/2/2	găminie	136143 mp	B148-150
196	705/2/2/2/2/2/2/2/2/2/2/2/2/2/2/2/2/2	găminie	136143 mp	B148-150
197	705/2/2/2/2/2/2/2/2/2/2/2/2/2/2/2/2/2	găminie	136143 mp	B148-150
198	705/2/2/2/2/2/2/2/2/2/2/2/2/2/2/2/2/2	găminie	136143 mp	B148-150
199	705/2/2/2/2/2/2/2/2/2/2/2/2/2/2/2/2/2	găminie	136143 mp	B148-150
200	705/2/2/2/2/2/2/2/2/2/2/2/2/2/2/2/2/2	găminie	136143 mp	B148-150
201	705/2/2/2/2/2/2/2/2/2/2/2/2/2/2/2/2/2	găminie	136143 mp	B148-150
202	705/2/2/2/2/2/2/2/2/2/2/2/2/2/2/2/2/2	găminie	136143 mp	B148-150
203	705/2/2/2/2/2/2/2/2/2/2/2/2/2/2/2/2/2	găminie	136143 mp	B148-150

Cartea funciară cu nr. 288

Comuna/ Municipiul/..... Oradea

A. Partea I-a

Nr. Crt.	Descrierea imobilului	C 7-E 56457 A+46	
		Suprafata In mp.	Observatii B.H.
24 7522/10226	Pavane	126143 mp	
25 2226		184895 mp	
26 1100 2/2	Teritoriul de camp	2693 mp	B.H.
		2693 mp	

Tulajdoni lap.

355

Módor

Sor- szám		Jegyzet.
1	<p>Erőszorított 1518 Október 26^a 1871 Jan. 4777. Az egyfelől az M. d. pol. hat. községi és másfelől az M. d. evang. lutt. egyházi községi között létrejött, az elsőre nézve 1882/83-án, az utolsó nézve 1891/92-én, az alatt megengedett eredeti szerződés alapján a tulajdonos az 1884/85-ös évig, az alatt felvett fekvésig nézve áll.</p>	<p>Jegyzet 1882/83-án 1891/92-én 1877/78-án</p>
2	<p>Erőszorított 1518 Október 26^a 1871 Jan. 4777. Az egyfelől az M. d. pol. hat. községi és másfelől az M. d. evang. lutt. egyházi községi között létrejött, az elsőre nézve 1882/83-án, az utolsó nézve 1891/92-én, az alatt megengedett eredeti szerződés alapján a tulajdonos az 1884/85-ös évig, az alatt felvett fekvésig nézve áll.</p>	<p>Jegyzet 1882/83-án 1891/92-én 1877/78-án</p>
3	<p>Erőszorított 1518 Október 26^a 1871 Jan. 4777. Az egyfelől az M. d. pol. hat. községi és másfelől az M. d. evang. lutt. egyházi községi között létrejött, az elsőre nézve 1882/83-án, az utolsó nézve 1891/92-én, az alatt megengedett eredeti szerződés alapján a tulajdonos az 1884/85-ös évig, az alatt felvett fekvésig nézve áll.</p>	<p>Jegyzet 1882/83-án 1891/92-én 1877/78-án</p>
4	<p>Erőszorított 1518 Október 26^a 1871 Jan. 4777. Az egyfelől az M. d. pol. hat. községi és másfelől az M. d. evang. lutt. egyházi községi között létrejött, az elsőre nézve 1882/83-án, az utolsó nézve 1891/92-én, az alatt megengedett eredeti szerződés alapján a tulajdonos az 1884/85-ös évig, az alatt felvett fekvésig nézve áll.</p>	<p>Jegyzet 1882/83-án 1891/92-én 1877/78-án</p>

[illegible]

Tele-Dini Inc.

10. 1892. 1893. 1894. 1895. 1896. 1897. 1898. 1899. 1900. 1901. 1902. 1903. 1904. 1905. 1906. 1907. 1908. 1909. 1910. 1911. 1912. 1913. 1914. 1915. 1916. 1917. 1918. 1919. 1920. 1921. 1922. 1923. 1924. 1925. 1926. 1927. 1928. 1929. 1930. 1931. 1932. 1933. 1934. 1935. 1936. 1937. 1938. 1939. 1940. 1941. 1942. 1943. 1944. 1945. 1946. 1947. 1948. 1949. 1950. 1951. 1952. 1953. 1954. 1955. 1956. 1957. 1958. 1959. 1960. 1961. 1962. 1963. 1964. 1965. 1966. 1967. 1968. 1969. 1970. 1971. 1972. 1973. 1974. 1975. 1976. 1977. 1978. 1979. 1980. 1981. 1982. 1983. 1984. 1985. 1986. 1987. 1988. 1989. 1990. 1991. 1992. 1993. 1994. 1995. 1996. 1997. 1998. 1999. 2000. 2001. 2002. 2003. 2004. 2005. 2006. 2007. 2008. 2009. 2010. 2011. 2012. 2013. 2014. 2015. 2016. 2017. 2018. 2019. 2020. 2021. 2022. 2023. 2024. 2025. 2026. 2027. 2028. 2029. 2030. 2031. 2032. 2033. 2034. 2035. 2036. 2037. 2038. 2039. 2040. 2041. 2042. 2043. 2044. 2045. 2046. 2047. 2048. 2049. 2050. 2051. 2052. 2053. 2054. 2055. 2056. 2057. 2058. 2059. 2060. 2061. 2062. 2063. 2064. 2065. 2066. 2067. 2068. 2069. 2070. 2071. 2072. 2073. 2074. 2075. 2076. 2077. 2078. 2079. 2080. 2081. 2082. 2083. 2084. 2085. 2086. 2087. 2088. 2089. 2090. 2091. 2092. 2093. 2094. 2095. 2096. 2097. 2098. 2099. 2100. 2101. 2102. 2103. 2104. 2105. 2106. 2107. 2108. 2109. 2110. 2111. 2112. 2113. 2114. 2115. 2116. 2117. 2118. 2119. 2120. 2121. 2122. 2123. 2124. 2125. 2126. 2127. 2128. 2129. 2130. 2131. 2132. 2133. 2134. 2135. 2136. 2137. 2138. 2139. 2140. 2141. 2142. 2143. 2144. 2145. 2146. 2147. 2148. 2149. 2150. 2151. 2152. 2153. 2154. 2155. 2156. 2157. 2158. 2159. 2160. 2161. 2162. 2163. 2164. 2165. 2166. 2167. 2168. 2169. 2170. 2171. 2172. 2173. 2174. 2175. 2176. 2177. 2178. 2179. 2180. 2181. 2182. 2183. 2184. 2185. 2186. 2187. 2188. 2189. 2190. 2191. 2192. 2193. 2194. 2195. 2196. 2197. 2198. 2199. 2200. 2201. 2202. 2203. 2204. 2205. 2206. 2207. 2208. 2209. 2210. 2211. 2212. 2213. 2214. 2215. 2216. 2217. 2218. 2219. 2220. 2221. 2222. 2223. 2224. 2225. 2226. 2227. 2228. 2229. 2230. 2231. 2232. 2233. 2234. 2235. 2236. 2237. 2238. 2239. 2240. 2241. 2242. 2243. 2244. 2245. 2246. 2247. 2248. 2249. 2250. 2251. 2252. 2253. 2254. 2255. 2256. 2257. 2258. 2259. 2260. 2261. 2262. 2263. 2264. 2265. 2266. 2267. 2268. 2269. 2270. 2271. 2272. 2273. 2274. 2275. 2276. 2277. 2278. 2279. 2280. 2281. 2282. 2283. 2284. 2285. 2286. 2287. 2288. 2289. 2290. 2291. 2292. 2293. 2294. 2295. 2296. 2297. 2298. 2299. 2300. 2301. 2302. 2303. 2304. 2305. 2306. 2307. 2308. 2309. 2310. 2311. 2312. 2313. 2314. 2315. 2316. 2317. 2318. 2319. 2320. 2321. 2322. 2323. 2324. 2325. 2326. 2327. 2328. 2329. 2330. 2331. 2332. 2333. 2334. 2335. 2336. 2337. 2338. 2339. 2340. 2341. 2342. 2343. 2344. 2345. 2346. 2347. 2348. 2349. 2350. 2351. 2352. 2353. 2354. 2355. 2356. 2357. 2358. 2359. 2360. 2361. 2362. 2363. 2364. 2365. 2366. 2367. 2368. 2369. 2370. 2371. 2372. 2373. 2374. 2375. 2376. 2377. 2378. 2379. 2380. 2381. 2382. 2383. 2384. 2385. 2386. 2387. 2388. 2389. 2390. 2391. 2392. 2393. 2394. 2395. 2396. 2397. 2398. 2399. 2400. 2401. 2402. 2403. 2404. 2405. 2406. 2407. 2408. 2409. 2410. 2411. 2412. 2413. 2414. 2415. 2416. 2417. 2418. 2419. 2420. 2421. 2422. 2423. 2424. 2425. 2426. 2427. 2428. 2429. 2430. 2431. 2432. 2433. 2434. 2435. 2436. 2437. 2438. 2439. 2440. 2441. 2442. 2443. 2444. 2445. 2446. 2447. 2448. 2449. 2450. 2451. 2452. 2453. 2454. 2455. 2456. 2457. 2458. 2459. 2460. 2461. 2462. 2463. 2464. 2465. 2466. 2467. 2468. 2469. 2470. 2471. 2472. 2473. 2474. 2475. 2476. 2477. 2478. 2479. 2480. 2481. 2482. 2483. 2484. 2485. 2486. 2487. 2488. 2489. 2490. 2491. 2492. 2493. 2494. 2495. 2496. 2497. 2498. 2499. 2500. 2501. 2502. 2503. 2504. 2505. 2506. 2507. 2508. 2509. 2510. 2511. 2512. 2513. 2514. 2515. 2516. 2517. 2518. 2519. 2520. 2521. 2522. 2523. 2524. 2525. 2526. 2527. 2528. 2529. 2530. 2531. 2532. 2533. 2534. 2535. 2536. 2537. 2538. 2539. 2540. 2541. 2542. 2543. 2544. 2545. 2546. 2547. 2548. 2549. 2550. 2551. 2552. 2553. 2554. 2555. 2556. 2557. 2558. 2559. 2560. 2561. 2562. 2563. 2564. 2565. 2566. 2567. 2568. 2569. 2570. 2571. 2572. 2573

Tulajdoni lap.


388

| Sor-
szám | Jegyzet. |
|--------------|---|
| 14 | a székelyi nemesi Tulajdoni Ca-
lendar; |
| 15 | a paracela nuova de top 10/2
in intinsele de 3 jugh 1049 sta
se paracela aice subite nou
de ordine A + 132; |
| 16 | a in fine, innotat de sub A + 132,
se paracela aice din nou, notind
si biest de a f. |
| 17 | a la 16 August 1914. Fud 2273 cf
a baza subacelu de vintore
a compozitie de la 10/2000 1924
innotat de sub A + 132 se transmise
in of. 277 in pogramul de vintore
a la 16 August 1914. |
| 18 | a la 16 August 1914. Fud 2273 cf
a baza subacelu de vintore
a compozitie de la 10/2000 1924
innotat de sub A + 132 se transmise
in of. 277 in pogramul de vintore
a la 16 August 1914. |
| 19 | a la 16 August 1914. Fud 2273 cf
a baza subacelu de vintore
a compozitie de la 10/2000 1924
innotat de sub A + 132 se transmise
in of. 277 in pogramul de vintore
a la 16 August 1914. |
| 20 | a la 16 August 1914. Fud 2273 cf
a baza subacelu de vintore
a compozitie de la 10/2000 1924
innotat de sub A + 132 se transmise
in of. 277 in pogramul de vintore
a la 16 August 1914. |
| 21 | a la 16 August 1914. Fud 2273 cf
a baza subacelu de vintore
a compozitie de la 10/2000 1924
innotat de sub A + 132 se transmise
in of. 277 in pogramul de vintore
a la 16 August 1914. |
| 22 | a la 16 August 1914. Fud 2273 cf
a baza subacelu de vintore
a compozitie de la 10/2000 1924
innotat de sub A + 132 se transmise
in of. 277 in pogramul de vintore
a la 16 August 1914. |
| 23 | a la 16 August 1914. Fud 2273 cf
a baza subacelu de vintore
a compozitie de la 10/2000 1924
innotat de sub A + 132 se transmise
in of. 277 in pogramul de vintore
a la 16 August 1914. |
| 24 | a la 16 August 1914. Fud 2273 cf
a baza subacelu de vintore
a compozitie de la 10/2000 1924
innotat de sub A + 132 se transmise
in of. 277 in pogramul de vintore
a la 16 August 1914. |

| Sorszám | Jegyzet |
|---------|---|
| | Interviu 28 ian 7 192. |
| | conținut Mureș |
| | ora 12. |
| 20. | Parcela de sub Nr. top 452/5 se abnotează
într-o carte cf. și se transcrie în cf. 1 de membră
conform schitei, apoi:
Parcela de sub Nr. top 452/5/a cu suprafața
de 1800 mp se transcrie în cf. 1 de membră |
| 21. | Parcela de sub Nr. top 452/5/b cu suprafața
de 1800 mp se transcrie în cf. 1 de membră |
| 22. | Parcela de sub Nr. top 452/5/c cu suprafața
de 1800 mp se transcrie în cf. 1 de membră |
| 23. | Parcela de sub Nr. top 452/5/d cu suprafața
de 1800 mp se transcrie în cf. 1 de membră |
| 24. | Parcela de sub Nr. top 452/5/e cu suprafața
de 1800 mp se transcrie în cf. 1 de membră |
| 25. | Parcela de sub Nr. top 452/5/f cu suprafața
de 1800 mp se transcrie în cf. 1 de membră |
| 26. | Parcela de sub Nr. top 452/5/g cu suprafața
de 1800 mp se transcrie în cf. 1 de membră |
| 27. | Parcela de sub Nr. top 452/5/h cu suprafața
de 1800 mp se transcrie în cf. 1 de membră |
| 28. | Parcela de sub Nr. top 452/5/i cu suprafața
de 1800 mp se transcrie în cf. 1 de membră |
| 29. | Parcela de sub Nr. top 452/5/j cu suprafața
de 1800 mp se transcrie în cf. 1 de membră |
| 30. | Parcela de sub Nr. top 452/5/k cu suprafața
de 1800 mp se transcrie în cf. 1 de membră |

VII. esopori.

38. raktu. szám. Parcela de sub Nr. top 452/5 se transcrie în cf. 1 de membră
- A 38. raktu. szám. Parcela de sub Nr. top 452/5 se transcrie în cf. 1 de membră
39. raktu. szám. Parcela de sub Nr. top 452/5 se transcrie în cf. 1 de membră



Birtokállási lap.

O.C.P.I. BISTRITA-NĂSAUD

Nr. 53715/05.11.2010

Pentru conformitate cu originalul CF

Nr. file

Referent

| Sor-
szám | Helyrajzi
szám | Terület | | Jegyzet |
|---------------------------|-----------------------------------|---------|-----------|---------------|
| | | hold | öl | |
| 72. | 8134. kanáló IV. b. Beim Sulzberg | — | 570. | } B4. |
| 73 | 1343. manto IV. g. Flachskeiden | — | 362 | |
| 74. | 8851. kanáló IV. a. im Thal | — | 1266 | |
| 75. | 8494. kanáló IV. b. in der merle | — | 578. | |
| 76 | 8753. szántó III. c. im Hebrich | — | 248 | |
| Tajosítás után ny. birtok | | | | |
| 1 | 555 kert Hásio röl | — | 324 | 1100 rep. B22 |
| 2 | 1240 szántó a falu fölött | — | 858 | B31. |
| 3 | 1459 röl Liget | 5 | 196 | |
| 4 | 1460 szántó " | 1 | 440 | B29-30 |
| 5 | 1593 szőlő Szőlők | — | 25 | |
| 6 | 1625 szőlő " | — | 86 | B29-30 |
| 7 | 1626 legelő " | — | 110 | |
| 8 | 1632 szőlő " | — | 44 | B29-30 |
| 9 | 2033 szőlő " | — | 149 | |
| 10 | 2112 legelő Szőlők mögött | — | 194 | B29-30 |
| 11 | 2113 szántó " " | 5 | 262 | |
| 12 | 2114 legelő " " | — | 279 | B29-30 |
| 13 | 1461 szántó Liget | — | 18 | |
| | | 4 | 449 | rep. B26-27 |
| | | — | 2457 | B31. |
| 16. | 1459/2/2 Röl | — | 7407 rep. | B29-30 |
| 17 | 1459/2/2/a Röl | — | 1607 rep. | B29-30 |
| 18. | 1459/2/2/a/2 Röl | — | 907 rep. | |
| 19 | 1625/2/2 vic | — | 1174 rep. | |
| 20 | 1632/2 vic | — | 1407 rep. | |

167

B.

Tulajdoni lap.

| Sor-
szám | | Jegyzet. |
|--------------|--|--|
| | <p>13. 14. 16. 19-es 20. rendsz. alatt
foglalt valamint a 65. 1031. 410.
125. 14. 16. 19-es 20. rendsz. ide 22-57.
rendsz. alá átírtakat megjelöl-
nek.</p> <p>Öv. Werner Györgyné fül.
Fukmann Maria javára</p> <p>bejegyeztetik.</p> | } B1-3 |
| | <p>Évk. 1907. december 14-én 12707. sz. a.
Fenti szám alatt felvett jegyzékomp
alapján a 896. sz. 1030. sz. kötetben
foglalt ingatlanok együttes jog-
sági ide 2. sz. 58-75. szám alá az
okozó Tulajdonos.</p> <p>Öv. Werner Györgyné fül. Fuh-
mann Maria javára átírtakat.</p> | } B1-3 |
| | <p>Évk. 1908. január 19-én 10884. sz.
Fenti sz. jegyzékomp alapján a
tulajdonos a 348. sz. kötetből ide 14.
76. sz. alá iratály című
kérdőleges bírói írás alapján.</p> <p>Öv. Werner Györgyné fül. Fuh-
mann Maria 1020. javára</p> <p>bejegyeztetik.</p> | } B1-3 |
| | <p>Évk. 1911. június 30-án 7223. sz. alatt
4. bekezdésben jövedelműség 1910. sz. 6336.
sz. hány. átírtakat megjelölő adatait közzé-
teli okirattal foglalt ajándékosági iratok
alapján a Tulajdonos az 1335. 1413. 1416. 19-
22-76. számú iratalkönyvekben.</p> <p>1. Stierl Lajosné fül. Werner Maria javára</p> <p>2. Kumbacher János javára 14-es 19-es sz. alá</p> <p>3. Stierl Katalin javára 14-es 19-es sz. alá</p> | <p>arány kiegészíté-
B 6-8.</p> <p>B 12.</p> <p>B 13-14.</p> |

164

B.

Tulajdoni lap.

| Sor-szám | Erl. 1911 október 16-án 11290 sz. a. | Jegyzet. |
|----------|--|--------------|
| | Fenti sz. alatt felvett ált. tárgyz. jkőnyv alapján tekintettel a 11290/1911 sz. kintén jkőnyvre az A + 1. 3. 5. 10. 13. 14. 16. 19. 20. 22. 23. — 57. 66. 70 — 76. sz. régi birtok helyibe tagosítás folytán kivontak ny illetmény 4 ide A + 1 — 12. sz. alá bejegyezteték. | 12892
911 |
| 5 | Továbbá az A + 58 — 65. 67 — 69. sz. régi birtoknak megfelelő ny illetmény kivontak a 356 sz. jkőnyvben. | |
| 6 | Együtt a B 1 — 3. alatti tulajdonosok között feltüntetett birtok arány: Spierl Jánosné szül. Werner Maria, javára egyharmad részben | B. 12 |
| 7 | Nussbächer János egyharmad részben és neje szül. | B. 13 |
| 8 | Spierl Katalin — egyharmad részben kiegészíteték. — | 1. |
| | Erl. 1911 december 4-én 12892 sz. a. a hivatalos kivottság által fenti sz. a. felvett jkőnyv alapján a tulajdonjog az 1158 sz. jkőnyv ide A + 13. sz. alá vett kivott ingatlanra védel ezimén személyes birtoklás alapján is egyenlő arányban | |
| 9 | Spierl Jánosné szül. Werner Maria, | B. 12 |
| 10 | Nussbächer János és neje szül. | B. 13 |
| 11 | Spierl Katalin 102 krx. javára bejegyezteték. — | 1/3 |
| | Erl. 1919. április 14-én 1408. szám alatt H. bentezések jkőnyvát a Ph. 2320/1918 sz. határozattal módosított jkőnyv alapján a tulajdonjog az A + 13. sz. számú ingatlanokhoz Spierl Jánosné szül. Werner | |

| Sor-
szám | Jegyzet. |
|--------------|--|
| | Măria eggharmad rónberii jutalekára,
örökös címén: |
| 12. | Hussbächer Jánosné és Fierl Katalin
102 hrs. javára bekérelor lettek -
Hrs. lra 12 Martie 1957 P. 831 cf. |
| 13. | En baza deciziei de pedonare moștenirii nr. 400/1936, a judecăt.
milit. Onștritor, asupra 1/3 a parte de rub 0.27.12 alui Hussbächer Ioan.
dini imobilele de rub A+1-13, se rubriculează dreptul de proprietate
pe un titlu de drept moștenire în parti egale în favoarea: |
| 14. | 1. Ioh. Ecaterina născ. Hussbächer P. 164 și
Hussbächer Ioan. minor P. 13. |
| | En hr. 1944, jumate 17 cu 785 m. m.
Beantecece - Moștenirea urmoșoare
succesorilor - P. 545/1943 d. a. m.
Succesorii alogorai a P. 54. succesor
alături Hussbächer Ioan. născ. moștenit
a fii P. 545/1943 d. a. m. |
| 15. | a fii P. 545/1943 d. a. m. |
| | Într-o la 28. ian. 1957 nr. 15. c.
In baza tabelului de atribuire a Statului popular al
comunei Măria. aprobat de Statul
Popular al țării, în vederea supra imobilului de sub nr.
enr. 143.12, se înființează un titlu de proprietate cu titlu
de exp. p. c. conform legii nr. 157/1945, pentru înființuirea
ref. agr. p. în înființuirea:
STATULUI ROMÂN |
| 16. | Apoi, parcela de amb nr. 1452 se retrage
din aceasta cf. și se desmembră conform schitei, și
parcela de amb nr. 1452/a cu suprafața globală de
2620 mp. se transcrie în cf. nr. 561. în favoarea
beneficiarului Petri Ioan. |
| 17. | Parcela de amb nr. 1452/b. 1460/a, 1460/b
cu suprafața globală de 2620 mp. se transcrie în
cf. nr. 563. în favoarea lui Petri Gheorghe. |
| 18. | |

B) FOAIA DE PROPRIETATE

| Numărul
serial | NOTĂ |
|-------------------|--|
| 23. | <p>În baza documentației de înălțare a Certificatului de atestare a dreptului de proprietate asupra terenurilor nr. 107 nr. 16/11 eliberat de Consiliul Apărării și Armamentului, a Certificatului de înmatriculare nr. 706/213/1994 eliberat de Camera de Comerț și Industrie Jud. Bistrița-Năsăud asupra imobilului de nr. A+14 și efectuarea măsurătorii de nivelare parcelară:</p> |
| 26. | <p>Parcela cu nr. top nr. 1409/1/1 situată în suprafața de 37.962 mp și învecinată cu of. nr. 1420 în terenul lui SC Triunghiul SA Bistrița</p> |
| 27. | <p>Parcela cu nr. top nr. 1409/1/2 sit în suprafața de 1404 mp și învecinată cu aceeași of. nr. A+16 în terenul vecinului proprietar de nr. D16.</p> |
| 28. | <p>În baza actelor civile nr. 2006/1998 datat de Judecătoria Bistrița în data nr. 22.05.1998 rămase neexecutate și raportului de expertiză tehnică și tabel de recensare parcelară prezentate de expert Agronomă Ioana Enel care face parte integrantă din actul, încheiat de nr. A+1 și învecinată cu of. nr. 1581 în terenul lui Medica Agraria și Medica Vânător.</p> |

Nr.

167

Comuna

Uirne

B) FOAIA DE PROPRIETATE

| Numărul
serial | | NOTĂ |
|-------------------|---|------|
| | <p>Într-o la 30.09.1998 Nr. 5657/1998 cf.
la baza actului civil nr. 5772/1997
dată de Judecătoria Bălți, raport
definitiv, postulat în domeniul civil nr.
642/1997 la cererea Judecătoria, a raportului
de expertiză tehnică cu tabel de măsurare
parcelare în soluție asupra și fac parte
integrante din actul, asupra măsurării
de sub A+16 a efectuară măsurătoare
documentare :</p> <p>29 parcelă cu un top nou 1459/2/2/4 rat
în suprafața de 5607 mp se înregistrează în
actul cf. în favoarea celui-lui proprietar</p> <p>30 parcelă cu un top nou 1459/2/2/6
trebuie înregistrată de 1800 mp se înregistrează
în actul nou 1593 în favoarea lui I-C
"Constructiv unicat" Procl. 1261 B-10</p> | |
| 31 | <p>Într-o la 6.08 Nr. 7115-7117/2001 CF
la baza Titlului de proprietate nr. 7118/94,
a actului de partaj autentificat de u.p. Buta
Mariana sub încl. nr. 6617/1995 la a docu-
mentelor ei tehnice, imobilul de sub A+15
se transcrie în CF 1889 în favoarea lui
Naphi Catalina</p> | |
| 32 | <p>Într-o la 02.08.2002 Nr. 2200/2002 cf. -
la baza actului civil nr. 1386/1999 dată de
Judecătoria Bălți de domeniul civil nr. 5770/1997
procură definitivă, raportul de expertiză
tehnică și tabel de măsurare parcelare
variabile și înregistrate de actul înregistrat
trebuie care fac parte integrantă din ac-
tuală asupra imobilului de sub A+17 de
efectuarea măsurătoare documentare per-
formă :</p> <p>32 parcelă cu un top nou 1459/2/2/11 mobil
se înregistrează de 5700 mp se înregistrează în
actul nou 2055 în favoarea lui Gheorghe Maria</p> | |

/o

12

Nr. 164

Comuna

Cluj-Nap.

B) FOAIA DE PROPRIETATE

| Numărul
serial | | NOTĂ |
|-------------------|--|------|
| | <p>33. Pot Ilie, Pot Emile, Kissa Anușela născ. Sol.
parcela cu nr. top. nou 1159/1 pe care s-a
făcut suprafața de 607 mp se redimensione în
acord cu eș. rub. 4+18 la fațada vestică
redimensionată.</p> | |
| | <p>Într-un la 29. 11. 1904 s-a. 1929/1 1929/1
la care Titlu de proprietate nr. 279/1929
dat de Comuna Cluj-Nap. pentru teren
de 11049 mp de proprietate comună
a comunei Cluj-Nap. care s-a dat
4+6 n 4+8 se parcelare astfel:</p> | |
| | <p>34. parcela cu nr. top. nou 1625/1 se redimensione
de 193 mp se redimensione în eș. 11049 mp
Gravile comunei n. 11049</p> | |
| | <p>35. parcela cu nr. top. nou 1625/2 se redimensione
de 11049 mp se redimensione în eș. 11049 mp
proprietate</p> | |
| | <p>36. parcela cu nr. top. nou 1632/1 se redimensione
de 9 mp se redimensione în eș. 11049 mp
Gravile comunei n. 11049</p> | |
| | <p>37. parcela cu nr. top. nou 1632/2 se redimensione
de 144 mp se redimensione în eș. 11049 mp
proprietate</p> | |

13

167

c.

Teher lap.

| Sor-
szám. | | Összeg | | Jegyzet. |
|---------------|---|--------|------|-----------|
| | | sk. | for. | |
| | besztercei volt román kir.
szépműveltség-irányításigazgató
18044/1989 sz. megkezdése
alapján a jebrőlajgung egy
számkötésen az összeg 65
fillerű kőbőráderi illeték
és emelk 1936. évi október
23-1-től jővő 5. 4a kőbő-
ra erejéig az 4. + 113 sz. sz.
járnagyterekkel a B. 13-14.
sz. sz. alatt a kőbőráderi illeték
Munbacher Katalin és kőbőráderi
Munbacher F. E. ad illeték
egy-kőbőráderi illeték: az
6. sz. kir. Fincstán jővőára
kiegészíteték -
Egyetemleges bekezdés
189. sz. besztercei 1488. sz. kőbő-
ra C. 4. 3. alatt | 100. | 65. | Pörtes: 7 |
| 5851
11/12 | 6. sz. 1942. okt. 1. 5851. sz.
a besztercei kis. adóhiv. 2342/1942
sz. kőbőráderi illeték a C. 6. alatti jő-
vőára 1488. sz. kőbőráderi illeték
kiegészíteték. | | | |
| | | | | |

10

Birtokállási lap.

O.C.P.I. DISTRICT-NĂSAUD

Nr. 53765 / 05.11.2010

Pentru conformitate cu originalul CF

Nr. file

Hetértelt

9 file
OK

| Sor-
szám | Helyrajzi
szám | Terület | Jegyzet | |
|--------------|-------------------------------------|---------|---------|---------------------|
| | | | hold | öl |
| 97. | 6749 szőlő I. a. Wüngerthau | — | 40 | |
| 98. | 7533 szántó II. a. Necker | — | 567 | |
| 99. | 5146 szántó II. a. Kuchler Rahl | — | 644 | |
| 100. | 7536 szántó II. a. Necker | — | 609 | |
| 101. | 5530 szántó II. f. V. K. am Dorf | — | 166 | |
| 102. | 5819 szántó II. g. Alter Graben | — | 443 | |
| | 5820 szántó " " | — | 388 | |
| 103. | 7418 kaszáló I. b. Ploer Wiesen | — | 1097 | |
| 104. | 2591 kaszáló I. c. Ploer Mautgarten | — | 25 | |
| 105. | 2993 szántó I. a. Helbkusel | — | 298 | |
| 106. | 6739 szőlő I. a. Wüngerthau | — | 227 | |
| 107. | 7601 szántó II. b. Jussbrich | — | 788 | |
| | Tageritus utáni új birtok. | | | |
| 1. | 216. kökös szőlő a lakás mellett | — | 333. | |
| 2. | 217. rét a belső részen | — | 460. | |
| 3. | 462. rét Hátis rét | — | 357. | |
| 4. | 715. rét Hátis rét | — | 632. | |
| 5. | 1268/1 rét a falu fölött | — | 932. | |
| 6. | 1268/2 rét " " | — | 369. | |
| 7. | 1409. rét Szőlők alatt | 8. | 1130. | 5 ha 0108 up. B. 24 |
| 8. | 1410. rét " " | — | 396. | 305-66 |
| 9. | 1411. rét " " | — | 1080. | 3888 up. B. 24 |
| 10. | 1412. rét " " | — | 260. | 976 up. |
| 11. | 1413. rét " " | — | 200. | 720 up. |
| 12. | 1414. rét " " | 2. | 1035. | 1 ha 5236 up. B. 24 |
| 13. | 1503. rét Szőlők | — | 313. | |

B. 5.

25

B. 3

B. 51-62

B. 3-5

számok: 5557/1914

B. 6

számok: 5557/1914

1057

Birtokállási lap.

| Sor-
szám | Helyrajzi
szám | | | Terület | | Jegyzet |
|--------------|-------------------|---|------------------|---------|-----------|----------|
| | | | | hold | öl | |
| 14. | 1564. | szőlő | Szőlők | - | 98. | |
| 15. | 1763 | legelő | " | - | 189. | |
| 16. | 1897. | legelő | " | - | 231. | |
| 17. | 1898. | mező | " | - | 273. | |
| 18. | 1941. | mező | " | - | 36. | B. 16. |
| 19. | 1948. | szőlő | " | - | 9. | |
| 20. | 1974/2. | szőlő | " | - | 30. | |
| 21. | — | Az 1360 sz. f. h. v. A legjén bevezetett
közlekedési útján 4/26 viz. | | | | |
| 22. | 218 | grădina | Intimulau | - | 480 | 17.8 |
| 23. | 219. | Măști de piatră 187, cu relief și sculpte | | - | 141 | 4.8 |
| 24. | 514. | grădina | Stăruie | - | 378 | 6.33. |
| 25. | 1267. | arături | Geamăna sublinii | - | 1290 | B. 6.7. |
| 26. | 1449 | arături | Sub lin | 1 | 450 | |
| 27. | 1460 | arături | - | - | 400 | 1440 mp. |
| 28. | 1421 | arături | - | - | 380 | |
| 29. | 1422/1. | arături | - | 14 | 1307 | 325 |
| 30. | 1422/2. | văd | - | 162. | 45 | |
| 31. | 1504. | Vie | Vii | - | 415 | |
| 32. | 1561 | Vie | - | - | 131 | |
| 33. | 1828 | Vie | - | - | 63 | |
| 34. | 1891 | Vie | - | - | 96 | |
| 35. | 1892 | pășune | - | - | 90 | |
| 36. | 1947 | Vie | - | - | 7 | |
| 37. | - | Am pământul comună rudă pe foara. A
a cf. 1360. e compozi 4/26-a parte | | - | - | |
| 38. | 1267/2 | arabil | Geamăna sublinii | - | 3200 mp. | |
| 39. | 218/1. | case de piatră cu mure | - | - | 2600 | CF 5120 |
| 40. | 219/1. | clădire și curte, grădina. | - | - | - | |
| 41. | 1409/2. | lot | - | 469 | 108 mp. | |
| 42. | 1411/2 | lot | - | - | 2888 mp. | |
| 43. | 1414/2 | lot | - | 149 | 4130 mp. | B. 24 |
| 44. | 22/1/2 | Rât | - | - | 83275 mp. | 3.76-78 |

PARTEA I - a

a) Foaia de avere

| Nr. de ordine | Numărul topografic | DESCRIEREA IMOBILULUI | Suprafața în m.p. | NOTĂ |
|---------------|--------------------------------------|-----------------------|-------------------|-----------|
| 45 | 1409/2/a | Arător | - 38996 mp | B34-35 |
| 46 | 1422/1/2/1 | Arător | 80245 mp | B37-38 |
| 47 | 1409/2/a/2 | Arător | 2 8996 mp | B39-40 |
| 48 | 1422/1/2/1/1 | Rât | 77625 mp | B41-42 |
| 49 | 1409/2/a/2/2 | Arător | 18996 mp | B55-56 |
| 50 | 1422/1/2/1/1/1 | Rât | - 75.625 mp | B43-44 |
| 51 | 1422/1/2/1/1/1/1 | Rât | 73625 mp | B45-46 |
| 52 | 1422/1/2/1/1/1/1/1 | Rât | 72.725 mp | B47-48 |
| 53 | 1422/1/2/1/1/1/1/1/1 | Rât | 63 102 mp | B49-50 |
| 54 | 1422/1/2/1/1/1/1/1/1/2 | Rât | 53102 mp | B53-54 |
| 55 | 462/1 | brăduși | 378 mp | |
| 56 | 1422/1/2/1/1/1/1/1/1/2/2 | Rât | 68.102 mp | B54-55 |
| 57 | 1410/1 | Rât | - 1006 mp | |
| 58 | 1409/2/a/2/2/1 | Arător | - 18.576 mp | B76-78 |
| 59 | 1422/1/2/1/1/1/1/1/2/2/2 | Rât | 38 102 mp | B64-65 |
| 60 | 1422/1/2/1/1/1/1/1/2/2/2/2 | Rât | 33102 mp | B66-67 |
| 61 | 1422/1/2/1/1/1/1/1/2/2/2/2/2 | Rât | 30602 mp | B68-69 |
| 62 | 1422/1/2/1/1/1/1/1/2/2/2/2/2/2 | Rât | 28902 mp | B70-71 |
| 63 | 1422/1/2/1/1/1/1/1/2/2/2/2/2/2/2 | Rât | 26902 mp | B72-73 |
| 64 | 1422/1/2/1/1/1/1/1/2/2/2/2/2/2/2 | Rât | 25902 mp | B74-75 |
| 65 | 1422/1/2/1/1/1/1/1/2/2/2/2/2/2/2/2 | Rât | 25479 mp | B77-78 |
| 66 | 1409/2/a/2/2/1/2 | Arător | 18126 mp | CFE 50669 |
| 67 | 1414/2/3 | Rât | 9130 mp | |
| 68 | 1422/1/2/1/1/1/1/1/2/2/2/2/2/2/2/2 | Rât | 24851 mp | B81-82 |
| 69 | 1422/1/2/1/1/1/1/1/2/2/2/2/2/2/2/2/2 | Rât | 22031 mp | B83-84 |
| 70 | 1422/1/2/1/1/1/1/1/2/2/2/2/2/2/2/2/2 | Arător | 17031 mp | |

Tulajdoni lap.

Jegyzet

| | |
|--------------|--|
| Sor-
szám | Esk.: 1908 február 16. 3/28. sz.
Szent István-jószág alapjain
raan A + Cg. szer. feleke., a 50.
számból esere cincent Posa
ad. Mátyas H. lsa. jászai
az egyeteltis. |
|--------------|--|

15. *Enk: 1911. október 16-án 11 390 m. a.
Jentőnaim alatt felvett általános
taigyalási kényv alapján tekü-
tettel a 11773/1911. m. jegyzőkönyve
azok 1-3. 5-10 f. oldalain is
a 950 utolsó fejelet 1-4109 2 km.
regei búcsók helyére tagozatát folytatán
kiérték az illetékesek is 1-2-3.
old. alá bejegyzették. -*

Pres. la 7 Iulie 1925 Nr. 2166 of.
In baza contractului de cumpărare și
vânzare, dela 7 Iulie 1925, învo-
luitul de sub Nr. 18, se tranșează în
of. Nr. 1190, în favoarea lui Teutosh
Matei.

Pe la 21 Decembrie 1936 p. 4264 cf. com. 43/437 cf.
 + Getul amănării 12000 lei
 În baza contractului de vânzare-cumpărare, rucinat în Al-
 doff, la 21 Decembrie 1936, asupra mobililor de sub H-17, 19-20,
 precum și asupra mobililor de sub H-22-27, transmise din Cf.
 123, 124, 426, re. înalutării dreptul de proprietate cu titlu de drept
 cumpărare și amănarea alor în părți egale, în favoarea;
 1. Seidel Ioan și soția sa;
 2. Bidner Maria v. 87.

Intent la 28 iunie 1958 nr. 152 cf.
In baza tabelului de zicibute a Statului popular al
comunei Murina aprob de Statul
popular al raionului Bistrita, asupra intabulării de sub nr.
red. A+ 1-2 se intabuleaza, creând de proprietate cu titlu
de expropriere, conform legii nr. 187/1945, pentru înfăptuirea
rer. agrare, în favoarea: 442.1

ter. agrare, în favoarea: 4412
STATULUI ROMÂN
3. lui Gusti Iulius. 11 use trans-mie în ex. N° 532. în fav.
4. nr. 577 în favoarea lui Nicolae Lezoniuc, pe acela nr. 565
5. nr. 6 pe trans-mie în ex. nr. 578 în favoarea lui Ștefan Mădălean.

B) Foaia de proprietate

| Numărul
serial | | Notă |
|-------------------|--|---|
| | <p>Întrată la 9 iunie 1959, nr. 1141, cf.</p> <p>În baza adresei Statului Popular al Raionului Bistrita, sub nr. 5926, din iunie 1959 în baza schitei de defalcare și în baza decretului nr. 187/1945 imobilele cu nr. top 1268/1' 1268/2 de subst. S. G. și nr. top nou 1267/1 cu suprafața de 1444 mp. se transferă în cf. nr. 717, în fața orașului Statului Român în administrația Statului Popular al Raionului Bistrita.</p> | |
| 6. | Secțiunea Agricolă. | |
| 7. | iar parcela cu nr. top nou 1267/2 cu suprafața de 3200 mp. se reînnoțea sub A+38 în proprietatea statului de până acum. | |
| 8. | <p>Întrată la 26 august 1968 Nr. 737 cf.</p> <p>În baza actului de proprietate nr. 392/1957, căruia de comit. ex. al Statului pontar al raionului Bistrita asupra imobilului de mla nr. de ord. A+22, 23, se înnoțesc dreptul de proprietate, în favoarea:</p> <p>Statului Român.</p> | <p>Transmisie parțială
69-10.</p> <p>B. 11-18</p> |
| 9. | <p>Apoi în baza disp. decr. 51/1954 asupra terenurilor și dependințele în întregime, iar din teren asupra terenurilor de nr. 187-90 parțial se înnoțesc dreptul de proprietate, în favoarea lui:</p> | |
| 10. | Scidul Jeanu - anul 1909 și soții | |
| 11. | Scidul Iordăa n. Bichner. | B. 11-18 |
| 12. | <p>Întrată la 15 august 1972 Nr. 966 - 967 / 1972 Cf.</p> <p>În baza actului de desmembrare de imobil și contract de vânzare cumpărare, autentificat de notariatul de stat jud. Bistrita - Nisău, sub nr. 1652/1972, a schitei de defalcare, prevăzută cu tabelul de împărțire parcelară, imobilele de mla nr. de ord. A+22; 23, se desmembră conform schitei după cum urmează:</p> | |
| 13. | <p>parcele cu nr. top. nou 218/1, 219/1, constructii din casă de pământ, dependințe, curte și grădini cu suprafața de 2600 mp.</p> | |
| 14. | <p>parcele cu nr. top. nou 218/2, 219/2, teren</p> | |
| 15. | <p>teren constructii cu suprafața de 190 mp.</p> | |

B) Foaia de proprietate

| Numărul serial | | Notă |
|----------------|---|------|
| 14 | parcele cu nr. top. nou 218/2, 219/2 se transferă în cf. nouă nr. 446 în favoarea Hatului Român. | |
| 15 | parcele cu nr. top. nou 218/4, 219/1 se reinscrie în această cf. în favoarea lui Seidel Ioan și soția Seidel Maria născ. Bradner. | |
| 16 | apoi asupra acestei parcele se întărulează dreptul de proprietate, cu titlu de cumpărare ca bun comun, în favoarea lui: | |
| 14 | Muresan Flavia și soția | |
| 18 | Muresan Eugenia născ. Mărcășan. | |
| | <p>titlu la 16. x 1996 nr. 4631/1996 și în baza sentinței civile nr. 3892/1996, data de judecătoria sistată pentru depunerea actelor în dosarul 2581/1994 la această judecătorie. a raportului de expertiză tehnică cu toate de hucare parcelare și altele cum ar fi expertiza de la Ioan, asupra încheierii de rel. A+7, A+7, și A+12, se efectuează înmăntarea parcelor astfel:</p> | |
| 19 | parcele cu nr. top. nou 1409/1 achiziționate în suprafață de 2000 mp. se transferă în cf. nouă 1425 în favoarea lui Polalogos Rigou și Polalogos Anușio. | |
| 20 | parcele cu nr. top. nou 1409/2 achiziționate în suprafață de 4508 mp. se reinscrie în această cf. în favoarea vecinilor proprietari. | |
| 21 | parcele cu nr. top. nou 1411/1, achiziționate în suprafață de 1000 mp. se transferă în cf. nouă 1425 în favoarea lui Polalogos Rigou și soția Polalogos Anușio. | |
| 22 | parcele cu nr. top. nou 1411/2, achiziționate în suprafață de 2838 mp. se reinscrie în această cf. în favoarea vecinilor proprietari. | |
| 23 | parcele cu nr. top. nou 1414/1, achiziționate în suprafață de 1100 mp. se transferă în cf. 1425 în favoarea lui Polalogos Rigou și Polalogos Anușio. | 12 |

B) Foaia de proprietate

| Numărul serial | | Notă |
|----------------|--|------|
| 24. | parcele cu nr. top. nou 1414/2 și nr. top. vechi 14130 mp. se reunesc în ocrotă și se favorizează proprietății de pământ cu care. | |
| 25 | <p>Întrată la 3.04.1997 Nr. 1678/1997 CF.</p> <p>În baza sentinței civile nr. 6531/1997 dată de Judecătoria Bistrița în dosar nr. 1722/1996 rămână definitivă și a raportului de expertiză tehnică imobilul de sub A+23 se desmembră în următoarele parcele:</p> <p>— parcela cu nr. top. nou 1422/1/1 cu supraf. de 2000 mp, se transcrie în CF. 1445 în favoarea lui Tedeau Vasile</p> <p>26 — parcela cu nr. top. nou 1422/1/2 cu supraf. de 83275 mp se reunesc în favoarea vecinilor proprietari.</p> | |
| 27 | <p>Întrată la 14.04.1998 Nr. 2036/1998 CF.</p> <p>În baza sentinței civile nr. 691/1998 dată de Judecătoria Bistrița în dosar nr. 1185/1997 rămână definitivă a raportului de expertiză tehnică și tabelul de migrare parcelară întocmit de expert tehnic Hangan Radu care poate fi integrată din această sentință asupra imobilului de sub A+11, 12 se efectuează și reunirea de 2 membre parcelare:</p> <p>27 parcela cu nr. top. nou 1409/2/a și nr. top. vechi 38996 mp se reunesc în această roată funciară sub A+15.</p> <p>28 parcela cu nr. top. nou 1409/2/b - coșă, în vârstă de 14 ani, este în teren gârle în suprafață de 6112 mp se favorizează nr. CF. nouă 1531 în favoarea lui Balica-Niculaș</p> | |

B) Foaia de proprietate

| Numărul
serial | | Notă |
|-------------------|--|------|
| 29. | <p>apoi: imobilul</p> <p>de sub A+42 cu nr. top. 1411/2 constând din
arabil cu suprafața de 2888 mp. se
transcrie în cf. nouă 1591 în favoarea
lui Balica - Nicușor.</p> | |
| 30. | <p>Introd. la 14.05.1998 Nr. 2550/1998 cf.</p> <p>În baza deciziei de respingere a cererii de
Judecătoria Pitești a cererii ca se res-
pinge cererea pentru autorizarea actului
de cîrmă nr. 6750/1997 a Judecătorei Pitești,
se prezintă la înregistrare de sub A+41-42
a punctelor Puncte Fune și Puncte (Kardar).</p> | |
| 31.
32. | <p>Introd. la 22 XII 1998 Nr. 7577/1998 cf.</p> <p>În baza sentinței civile nr. 5741/1998 dată de
Judecătoria Pitești în dosarul nr. 6192/1998
într-o decizie definitivă și a raportului de expertiză
amplasamentului de sub A+4 se efectuează
reînnoirea de înregistrare parcelară:</p> <p>31. - parcelă cu nr. top. nou 1422/1/2 cu suprafață de
80275 mp se înregistrează în acest cf. în favoarea
reclusei proprietari</p> <p>32. - parcelă cu nr. top. nou 1422/1/2 cu suprafață de
3000 mp se transcrie în cf. nouă 1619. în favoarea
lui Bogdan Augustin Dorci.</p> | |
| 33. | <p>Introd. la 04.04.1999 Nr. 2722-2723/1999 cf.</p> <p>În baza sentinței civile nr. 424/1999 dată
de Judecătoria Pitești, română, în
dosarul c. nr. 7476/1998, a raportului de
expertiză tehnică nr. 1025 de către punctele
și solute "mura", imobilul de sub A+24 cu
top. 577 se modifică suprafața din 1561 mp
în 2212 apoi imobilul de sub A+24 se
transcrie în cf. nouă 1664 în favoarea lui
Băduș Simion.</p> | |
| | <p>Introd. la 15.03.2000 Nr. 1187/2000 cf.</p> <p>În baza sentinței civile nr. 6729/1999 dată de
Judecătoria Pitești în dosarul nr. 1917/1999 și a
raportului de expertiză tehnică, imobilul de
sub A+45 se desmembră în următoarele parceli:</p> | 14 |

1057

proprietate

b) Foaia de sarcini

CF 1057

Unica

| Nr. de ordine | INSCRIERILE PRIVIND PROPRIETATEA | NOTA |
|---------------|---|------------------|
| 34. | - parcela cu nr. top nou 1409/2/a/1 cu supraf. de 10000 mp. se transcrie in CF m. 1137 in favoarea lui Liliu Dumitru si Floara | |
| 35 | - parcela cu nr. top nou 1409/2/a/2 cu supraf. de 28996mp se descrie sub A+47 in favoarea vecinului proprietar. | |
| 36 | <p>Intat la 14.06.2000 Nr. 4226-4228/2000 CF.</p> <p>Ju baza incheieri de mai sus se nota</p> <p>respingera cereri numitelor Szekely Letitia si Kill Maria pt. intabulare</p> <p>pent. civ. nr. 1368/2000, asupra imobilului</p> <p>lui de sub A+47</p> | radiat la B39-40 |
| 37. | <p>Intat la 18.08.2000 Nr. 6044/2000 CF.</p> <p>In baza actului civil nr. 1966/2000</p> <p>data de Judecatoria Bistrita din data</p> <p>nr. 1306/2000 pronuntata definitiv, a raportului de expertiza tehnica nr. 1468/2000 de numele/parcarea interzisa de expertizator Floarea care se poate</p> <p>decalcare/area din actiunile dintr-un</p> <p>actiuni de sub A+46 se efectueaza</p> <p>inregistrarea actiunilor parcare.</p> | |
| 38 | <p>- parcela cu nr. top nou 1422/p/1/p</p> <p>pat cu suprafata de 77625 mp se transcrie in favoarea ef. nr. 1138 in favoarea vecinului proprietar.</p> | |
| 39 | <p>- parcela cu nr. top nou 1422/p/2/p</p> <p>supraf. cu suprafata de 2650 mp se transcrie in CF. nr. 1769 in favoarea lui Ghosman Dorupei si Ghosman Maria.</p> | |
| | <p>Intat la 31 Nr. 3-5/2001 CF conex cu. 4226-4228/2000 CF.</p> <p>Ju baza actiunilor civile nr. 1368/2000 din dos. nr. 4267/1999 si 452/2000 din dos. nr. 5415/2000 date de Judecatoria Bistrita si a raportului de expertiza tehnica, imobilul de sub A+47 se diznau boara.</p> | |

/ 9

b) Foaia de sarcini ^{proprietate}

1057

iluzie

| | ÎNSCRIERILE PRIVIND PROPRIETATEA | SUMA
în lei | NOTĂ |
|----|--|-----------------------------|------|
| 40 | - parcela cu nr. topografic 1409/2/a/2/2 cu 18996 mp. se înscrie sub A+49 în favoarea vechilor proprietari | | |
| | <p>Intent la 10.05.2001 Nr. 234/sect 4</p> <p>În baza actului de drept de 1/2001 dat de Judecătoria Bistrița în dosar nr. 199/sect 4 înscris în cartea de funcții nr. 1409/2/a/2/2, se raportă la expertiza tehnică în domeniul de construcții și la planurile de construcție întocmite de expertul de teren care face parte dintr-un dosar nr. 1409/2/a/2/2 înscris în cartea de funcții nr. 1409/2/a/2/2 și se efectuează înscrisul în cartea de funcții nr. 1409/2/a/2/2.</p> <p>h1 - parcela cu nr. topografic 1409/2/a/2/2 cu 18996 mp. se înscrie în favoarea vechilor proprietari.</p> <p>h2 - parcela cu nr. topografic 1409/2/a/2/2 cu 18996 mp. se înscrie în favoarea vechilor proprietari.</p> | | |
| | <p>Intent la 18.11.2001</p> <p>În baza titlului de proprietate nr. 8704/1997 dat de Curtea Judecătorească pentru stabilirea dreptului de proprietate asupra terenurilor și a documentației anexate asupra imobilului de nr. A+50 se efectuează înscrisul în cartea de funcții nr. 1409/2/a/2/2.</p> <p>h3 - parcela cu nr. topografic 1422/1/2/1/1/1 cu 73625 mp. se înscrie în acest dosar în favoarea vechilor proprietari.</p> <p>h4 - parcela cu nr. topografic 1422/1/2/1/1/2 cu 2000 mp. se înscrie în dosarul nr. 1979 în favoarea lui Iluzie sau Teod.</p> | ave 11960 - 11962 / 2001 cf | 10 |

PARTEA II-a

b) Foaia de proprietate

1057

Mun. M.

| Nr. de ordine | ÎNSCRIERILE PRIVIND PROPRIETATEA | NOTĂ |
|---------------|--|------|
| | <p>Întriat la 24-01-2002 nr. 531/2002 cf
 în baza sentinței nr. 577/2001
 dată de Judecătoria Bistrița, nemur-
 disputată în data c. nr. 3/12/2001, a
 raportului de expertiză tehnică nr. 1057
 de curcarea parcelare, imobilul de nr. A+51
 se parcelarează astfel:</p> <p>45 parcela cu nr. top nou 1422/1/2/1/1/1/1/2 în
 suprafața de 900 mp se transcrie în cf. nou
 1982 în favorul lui</p> <p>46 parcela cu nr. top nou 1422/1/2/1/1/1/1/1 în
 suprafața de 72725 mp. se transcrie în cf.
 în favoarea celui în proprietate.</p> | |
| | <p>Întriat la 9-04 nr. 3514/2002 cf
 în baza sentinței nr. 680/2002, dată
 de Judecătoria Bistrița în dos. nr. 7793/2002
 și tabelului de curcarea parcelară, asupra
 imobilului de nr. A+52 se efectuează urmă-
 toarea documentare parcelară:</p> <p>47 parcela cu nr. top nou 1422/1/2/1/1/1/1/1 în
 suprafața de 63102 mp se transcrie în cf. nou
 nr. A+53 în favoarea celui în proprietate</p> <p>48 parcela cu nr. top nou 1422/1/2/1/1/1/1/2 în
 suprafața de 9623 mp se transcrie în cf.
 nouă 2004 în favoarea lui: Sertan Săgare</p> | |
| | <p>Întriat la 29-11-2002 nr. 13097-13100/2002 cf
 în baza titlului de proprietate nr. 7131/1993 dat de
 comisia judecătorească pentru stabilirea dreptului de
 proprietate asupra terenurilor și a documentației
 anexate asupra imobilului de nr. A+53 se efectuează
 următoarea documentare:</p> <p>49 parcela cu nr. top nou 1422/1/2/1/1/1/1/1 se transcrie în
 cf. nouă 2105 în favoarea lui Sertan Săgare</p> <p>50 parcela cu nr. top nou 1422/1/2/1/1/1/1/2 cu 53102 mp
 se transcrie în cf. nouă în favoarea celui în proprietate</p> | |

Nr. _____

Comuna _____

29

b) Foaia de proprietate

| Nr. de ordine | ÎNSCRIERILE PRIVIND PROPRIETATEA | NOTĂ |
|---------------|---|------|
| | <p>Intrat la 10.12 nr. 13556-13557/2002</p> <p>In baza sentinței civile nr. 1655/2002, dată de Judecătoria Pitești în dos. 1655/2002, și Titlu de înscris de înscrisare parcelară, asupra titlului de sub #+8, se efectuează următoarea descriere:</p> <p>51 - parcela cu nr. top nou 4521, în suprafață de 2184 mp, în înscrisare în dos. cf. tit #+55, în favoarea vehicului proprietar</p> <p>52 - parcela cu nr. top nou 4621, în suprafață de 2184 mp, în înscrisare în dos. cf. tit #+55, în favoarea vehicului proprietar</p> | |
| | <p>Intrat la 16.04 2003 nr. 9052-9061/2003</p> <p>In baza titlului de proprietate nr. 4193/1996, dat de comisa județeană pe stabilirea dreptului de proprietate asupra terenurilor și a dreptului de înscrisare parcelară asupra imobilului de sub #+5h se efectuează următoarea descriere:</p> <p>53 - parcela cu nr. top nou 1122/1121/1111/1112/1121 cu 5000 mp și traversie în dos. 2256 în favoarea lui Iupau Erwin</p> <p>54 - parcela cu nr. top nou 1122/1121/1111/1112/1121 cu 18102 mp și traversie în dos. cf. în favoarea vehicului proprietar</p> | |
| | <p>Intrat la 13.01.2004 Nr. 284-286/2004</p> <p>In baza sentinței civile nr. 1357/2003 dată de Judecătoria Pitești în dos. c. nr. 1674/2003 rămânând definitivă, raportul de expertiză și tabelul de înscrisare parcelară care face parte integrantă din sentința amf. titlului de sub #+8, 49 se efectuează următoarea descriere:</p> <p>55 - parcela cu nr. top nou 11101, 1109/1110/1111/1112/1113/1114/1115/1116/1117/1118/1119/1120/1121/1122/1123/1124/1125/1126/1127/1128/1129/1130/1131/1132/1133/1134/1135/1136/1137/1138/1139/1140/1141/1142/1143/1144/1145/1146/1147/1148/1149/1150/1151/1152/1153/1154/1155/1156/1157/1158/1159/1160/1161/1162/1163/1164/1165/1166/1167/1168/1169/1170/1171/1172/1173/1174/1175/1176/1177/1178/1179/1180/1181/1182/1183/1184/1185/1186/1187/1188/1189/1190/1191/1192/1193/1194/1195/1196/1197/1198/1199/1200/1201/1202/1203/1204/1205/1206/1207/1208/1209/1210/1211/1212/1213/1214/1215/1216/1217/1218/1219/1220/1221/1222/1223/1224/1225/1226/1227/1228/1229/1230/1231/1232/1233/1234/1235/1236/1237/1238/1239/1240/1241/1242/1243/1244/1245/1246/1247/1248/1249/1250/1251/1252/1253/1254/1255/1256/1257/1258/1259/1260/1261/1262/1263/1264/1265/1266/1267/1268/1269/1270/1271/1272/1273/1274/1275/1276/1277/1278/1279/1280/1281/1282/1283/1284/1285/1286/1287/1288/1289/1290/1291/1292/1293/1294/1295/1296/1297/1298/1299/1300/1301/1302/1303/1304/1305/1306/1307/1308/1309/1310/1311/1312/1313/1314/1315/1316/1317/1318/1319/1320/1321/1322/1323/1324/1325/1326/1327/1328/1329/1330/1331/1332/1333/1334/1335/1336/1337/1338/1339/1340/1341/1342/1343/1344/1345/1346/1347/1348/1349/1350/1351/1352/1353/1354/1355/1356/1357/1358/1359/1360/1361/1362/1363/1364/1365/1366/1367/1368/1369/1370/1371/1372/1373/1374/1375/1376/1377/1378/1379/1380/1381/1382/1383/1384/1385/1386/1387/1388/1389/1390/1391/1392/1393/1394/1395/1396/1397/1398/1399/1400/1401/1402/1403/1404/1405/1406/1407/1408/1409/1410/1411/1412/1413/1414/1415/1416/1417/1418/1419/1420/1421/1422/1423/1424/1425/1426/1427/1428/1429/1430/1431/1432/1433/1434/1435/1436/1437/1438/1439/1440/1441/1442/1443/1444/1445/1446/1447/1448/1449/1450/1451/1452/1453/1454/1455/1456/1457/1458/1459/1460/1461/1462/1463/1464/1465/1466/1467/1468/1469/1470/1471/1472/1473/1474/1475/1476/1477/1478/1479/1480/1481/1482/1483/1484/1485/1486/1487/1488/1489/1490/1491/1492/1493/1494/1495/1496/1497/1498/1499/1500/1501/1502/1503/1504/1505/1506/1507/1508/1509/1510/1511/1512/1513/1514/1515/1516/1517/1518/1519/1520/1521/1522/1523/1524/1525/1526/1527/1528/1529/1530/1531/1532/1533/1534/1535/1536/1537/1538/1539/1540/1541/1542/1543/1544/1545/1546/1547/1548/1549/1550/1551/1552/1553/1554/1555/1556/1557/1558/1559/1560/1561/1562/1563/1564/1565/1566/1567/1568/1569/1570/1571/1572/1573/1574/1575/1576/1577/1578/1579/1580/1581/1582/1583/1584/1585/1586/1587/1588/1589/1590/1591/1592/1593/1594/1595/1596/1597/1598/1599/1600/1601/1602/1603/1604/1605/1606/1607/1608/1609/1610/1611/1612/1613/1614/1615/1616/1617/1618/1619/1620/1621/1622/1623/1624/1625/1626/1627/1628/1629/1630/1631/1632/1633/1634/1635/1636/1637/1638/1639/1640/1641/1642/1643/1644/1645/1646/1647/1648/1649/1650/1651/1652/1653/1654/1655/1656/1657/1658/1659/1660/1661/1662/1663/1664/1665/1666/1667/1668/1669/1670/1671/1672/1673/1674/1675/1676/1677/1678/1679/1680/1681/1682/1683/1684/1685/1686/1687/1688/1689/1690/1691/1692/1693/1694/1695/1696/1697/1698/1699/1700/1701/1702/1703/1704/1705/1706/1707/1708/1709/1710/1711/1712/1713/1714/1715/1716/1717/1718/1719/1720/1721/1722/1723/1724/1725/1726/1727/1728/1729/1730/1731/1732/1733/1734/1735/1736/1737/1738/1739/1740/1741/1742/1743/1744/1745/1746/1747/1748/1749/1750/1751/1752/1753/1754/1755/1756/1757/1758/1759/1760/1761/1762/1763/1764/1765/1766/1767/1768/1769/1770/1771/1772/1773/1774/1775/1776/1777/1778/1779/1780/1781/1782/1783/1784/1785/1786/1787/1788/1789/1790/1791/1792/1793/1794/1795/1796/1797/1798/1799/1800/1801/1802/1803/1804/1805/1806/1807/1808/1809/1810/1811/1812/1813/1814/1815/1816/1817/1818/1819/1820/1821/1822/1823/1824/1825/1826/1827/1828/1829/1830/1831/1832/1833/1834/1835/1836/1837/1838/1839/1840/1841/1842/1843/1844/1845/1846/1847/1848/1849/1850/1851/1852/1853/1854/1855/1856/1857/1858/1859/1860/1861/1862/1863/1864/1865/1866/1867/1868/1869/1870/1871/1872/1873/1874/1875/1876/1877/1878/1879/1880/1881/1882/1883/1884/1885/1886/1887/1888/1889/1890/1891/1892/1893/1894/1895/1896/1897/1898/1899/1900/1901/1902/1903/1904/1905/1906/1907/1908/1909/1910/1911/1912/1913/1914/1915/1916/1917/1918/1919/1920/1921/1922/1923/1924/1925/1926/1927/1928/1929/1930/1931/1932/1933/1934/1935/1936/1937/1938/1939/1940/1941/1942/1943/1944/1945/1946/1947/1948/1949/1950/1951/1952/1953/1954/1955/1956/1957/1958/1959/1960/1961/1962/1963/1964/1965/1966/1967/1968/1969/1970/1971/1972/1973/1974/1975/1976/1977/1978/1979/1980/1981/1982/1983/1984/1985/1986/1987/1988/1989/1990/1991/1992/1993/1994/1995/1996/1997/1998/1999/2000/2001/2002/2003/2004/2005/2006/2007/2008/2009/2010/2011/2012/2013/2014/2015/2016/2017/2018/2019/2020/2021/2022/2023/2024/2025/2026/2027/2028/2029/2030/2031/2032/2033/2034/2035/2036/2037/2038/2039/2040/2041/2042/2043/2044/2045/2046/2047/2048/2049/2050/2051/2052/2053/2054/2055/2056/2057/2058/2059/2060/2061/2062/2063/2064/2065/2066/2067/2068/2069/2070/2071/2072/2073/2074/2075/2076/2077/2078/2079/2080/2081/2082/2083/2084/2085/2086/2087/2088/2089/2090/2091/2092/2093/2094/2095/2096/2097/2098/2099/2100/2101/2102/2103/2104/2105/2106/2107/2108/2109/2110/2111/2112/2113/2114/2115/2116/2117/2118/2119/2120/2121/2122/2123/2124/2125/2126/2127/2128/2129/2130/2131/2132/2133/2134/2135/2136/2137/2138/2139/2140/2141/2142/2143/2144/2145/2146/2147/2148/2149/2150/2151/2152/2153/2154/2155/2156/2157/2158/2159/2160/2161/2162/2163/2164/2165/2166/2167/2168/2169/2170/2171/2172/2173/2174/2175/2176/2177/2178/2179/2180/2181/2182/2183/2184/2185/2186/2187/2188/2189/2190/2191/2192/2193/2194/2195/2196/2197/2198/2199/2200/2201/2202/2203/2204/2205/2206/2207/2208/2209/2210/2211/2212/2213/2214/2215/2216/2217/2218/2219/2220/2221/2222/2223/2224/2225/2226/2227/2228/2229/2230/2231/2232/2233/2234/2235/2236/2237/2238/2239/2240/2241/2242/2243/2244/2245/2246/2247/2248/2249/2250/2251/2252/2253/2254/2255/2256/2257/2258/2259/2260/2261/2262/2263/2264/2265/2266/2267/2268/2269/2270/2271/2272/2273/2274/2275/2276/2277/2278/2279/2280/2281/2282/2283/2284/2285/2286/2287/2288/2289/2290/2291/2292/2293/2294/2295/2296/2297/2298/2299/2300/2301/2302/2303/2304/2305/2306/2307/2308/2309/2310/2311/2312/2313/2314/2315/2316/2317/2318/2319/2320/2321/2322/2323/2324/2325/2326/2327/2328/2329/2330/2331/2332/2333/2334/2335/2336/2337/2338/2339/2340/2341/2342/2343/2344/2345/2346/2347/2348/2349/2350/2351/2352/2353/2354/2355/2356/2357/2358/2359/2360/2361/2362/2363/2364/2365/2366/2367/2368/2369/2370/2371/2372/2373/2374/2375/2376/2377/2378/2379/2380/2381/2382/2383/2384/2385/2386/2387/2388/2389/2390/2391/2392/2393/2394/2395/2396/2397/2398/2399/2400/2401/2402/2403/2404/2405/2406/2407/2408/2409/2410/2411/2412/2413/2414/2415/2416/2417/2418/2419/2420/2421/2422/2423/2424/2425/2426/2427/2428/2429/2430/2431/2432/2433/2434/2435/2436/2437/2438/2439/2440/2441/2442/2443/2444/2445/2446/2447/2448/2449/2450/2451/2452/2453/2454/2455/2456/2457/2458/2459/2460/2461/2462/2463/2464/2465/2466/2467/2468/2469/2470/2471/2472/2473/2474/2475/2476/2477/2478/2479/2480/2481/2482/2483/2484/2485/2486/2487/2488/2489/2490/2491/2492/2493/2494/2495/2496/2497/2498/2499/2500/2501/2502/2503/2504/2505/2506/2507/2508/2509/2510/2511/2512/2513/2514/2515/2516/2517/2518/2519/2520/2521/2522/2523/2524/2525/2526/2527/2528/2529/2530/2531/2532/2533/2534/2535/2536/2537/2538/2539/2540/2541/2542/2543/2544/2545/2546/2547/2548/2549/2550/2551/2552/2553/2554/2555/2556/2557/2558/2559/2560/2561/2562/2563/2564/2565/2566/2567/2568/2569/2570/2571/2572/2573/2574/2575/2576/2577/2578/2579/2580/2581/2582/2583/2584/2585/2586/2587/2588/2589/2590/2591/2592/2593/2594/2595/2596/2597/2598/2599/2600/2601/2602/2603/2604/2605/2606/2607/2608/2609/2610/2611/2612/2613/2614/2615/2616/2617/2618/2619/2620/2621/2622/2623/2624/2625/2626/2627/2628/2629/2630/2631/2632/2633/2634/2635/2636/2637/2638/2639/2640/2641/2642/2643/2644/2645/2646/2647/2648/2649/2650/2651/2652/2653/2654/2655/2656/2657/2658/2659/2660/2661/2662/2663/2664/2665/2666/2667/2668/2669/2670/2671/2672/2673/2674/2675/2676/2677/2678/2679/2680/2681/2682/2683/2684/2685/2686/2687/2688/2689/2690/2691/2692/2693/2694/2695/2696/2697/2698/2699/2700/2701/2702/2703/2704/2705/2706/2707/2708/2709/2710/2711/2712/2713/2714/2715/2716/2717/2718/2719/2720/2721/2722/2723/2724/2725/2726/2727/2728/2729/2730/2731/2732/2733/2734/2735/2736/2737/2738/2739/2740/2741/2742/2743/2744/2745/2746/2747/2748/2749/2750/2751/2752/2753/2754/2755/2756/2757/2758/2759/2760/2761/2762/2763/2764/2765/2766/2767/2768/2769/2770/2771/2772/2773/2774/2775/2776/2777/2778/2779/2780/2781/2782/2783/2784/2785/2786/2787/2788/2789/2790/2791/2792/2793/2794/2795/2796/2797/2798/2799/2800/2801/2802/2803/2804/2805/2806/2807/2808/2809/2810/2811/2812/2813/2814/2815/2816/2817/2818/2819/2820/2821/2822/2823/2824/2825/2826/2827/2828/2829/2830/2831/2832/2833/2834/2835/2836/2837/2838/2839/2840/2841/2842/2843/2844/2845/2846/2847/2848/2849/2850/2851/2852/2853/2854/2855/2856/2857/2858/2859/2860/2861/2862/2863/2864/2865/2866/2867/2868/2869/2870/2871/2872/2873/2874/2875/2876/2877/2878/2879/2880/2881/2882/2883/2884/2885/2886/2887/2888/2889/2890/2891/2892/2893/2894/2895/2896/2897/2898/2899/2900/2901/2902/2903/2904/2905/2906/2907/2908/2909/2910/2911/2912/2913/2914/2915/2916/2917/2918/2919/2920/2921/2922/2923/2924/2925/2926/2927/2928/2929/2930/2931/2932/2933/2934/2935/2936/2937/2938/2939/2940/2941/2942/2943/2944/2945/2946/2947/2948/2949/2950/2951/2952/2953/2954/2955/2956/2957/2958/2959/2960/2961/2962/2963/2964/2965/2966/2967/2968/2969/2970/2971/2972/2973/2974/2975/2976/2977/2978/2979/2980/2981/2982/2983/2984/2985/2986/2987/2988/2989/2990/2991/2992/2993/2994/2995/2996/2997/2998/2999/3000/3001/3002/3003/3004/3005/3006/3007/3008/3009/3010/3011/3012/3013/3014/3015/3016/3017/3018/3019/3020/3021/3022/3023/3024/3025/3026/3027/3028/3029/3030/3031/3032/3033/3034/3035/3036/3037/3038/3039/3040/3041/3042/3043/3044/3045/3046/3047/3048/3049/3050/3051/3052/3053/3054/3055/3056/3057/3058/3059/3060/3061/3062/3063/3064/3065/3066/3067/3068/3069/3070/3071/3072/3073/3074/3075/3076/3077/3078/3079/3080/3081/3082/3083/3084/3085/3086/3087/3088/3089/3090/3091/3092/3093/3094/3095/3096/3097/3098/3099/3100/3101/3102/3103/3104/3105/3106/3107/3108/3109/3110/3111/3112/3113/3114/3115/3116/3117/3118/3119/3120/3121/3122/3123/3124/3125/3126/3127/3128/3129/3130/3131/3132/3133/3134/3135/3136/3137/3138/3139/3140/3141/3142/3143/3144/3145/3146/3147/3148/3149/3150/3151/3152/3153/3154/3155/3156/3157/3158/3159/3160/3161/3162/3163/3164/3165/3166/3167/3168/3169/3170/3171/3172/3173/3174/3175/3176/3177/3178/3179/3180/3181/3182/3183/3184/3185/3186/3187/3188/3189/3190/3191/3192/3193/3194/3195/3196/3197/3198/3199/3200/3201/3202/3203/3204/3205/3206/3207/3208/3209/3210/3211/3212/3213/3214/3215/3216/3217/3218/3219/3220/3221/3222/3223/3224/3225/3226/3227/3228/3229/3230/3231/3232/3233/3234/3235/3236/3237/3238/3239/3240/3241/3242/3243/3244/3245/3246/3247/3248/3249/3250/3251/3252/3253/3254/3255/3256/3257/3258/3259/3260/3261/3262/3263/3264/3265/3266/3267/3268/3269/3270/3271/3272/3273/3274/3275/3276/3277/3278/3279/3280/3281/3282/3283/3284/3285/3286/3287/3288/3289/3290/3291/3292/3293/3294/3295/3296/3297/3298/3299/3300/3301/3302/3303/3304/3305/3306/3307/3308/3309/3310/3311/3312/3313/3314/3315/3316/3317/3318/3319/3320/3321/3322/3323/3324/3325/3326/3327/3328/3329/3330/3331/3332/3333/3334/3335/3336/3337/3338/3339/3340/3341/3342/3343/3344/3345/3346/3347/3348/3349/3350/3351/3352/3353/3354/3355/3356/3357/3358/3359/3360/3361/3362/3363/3364/3365/3366/3367/3368/3369/3370/3371/3372/3373/3374/3375/3376/3377/3378/3379</p> | |

1057

b) Foaia de proprietate

| Nr. de ordine | ÎNSCRIERILE PRIVIND PROPRIETATEA | NOTĂ |
|---|---|------|
| 56- | parcela cu p. top nou 1410/2, 1409/2/a/2/2/2 înscrisă în planșeta de 420 rep, 420 rep se înscrisă în p. nouă 2384 în fațarea lui Ginea Teodor & Ginea Florentina. | |
| 57-
58-
59-
60-
61-
62-
63- | <p>Inscris la 1.11.2006 Ar. 2806 - 2810 / 2006</p> <p>În baza sentinței civile nr. 5318/2005 dată de Judecătoria Mibito în dosarul cu 3674/2005 rămasă definitivă și a raportului de expertiză asupra imobilului de la 4 + 56 se efectuează înscrisurile parcelare</p> <p>cu 1868 sup & transcrie în of. curia 2425 în fațarea lui Ginea Teodor</p> <p>cu 1868 sup & transcrie în of. curia 2426 în fațarea lui Ginea Emil</p> <p>cu 1868 sup & transcrie în of. curia 2427 în fațarea lui Ginea Maria</p> <p>cu 1868 sup & transcrie în of. curia 2428 în fațarea lui Ginea Nicolae</p> <p>cu 1868 sup & transcrie în of. curia 2429 în fațarea lui Ginea Claudia</p> <p>cu 460 sup & transcrie în of. curia 2430 în fațarea lui Ginea Teodor, Ginea Emil, Ginea Maria & Ginea Nicolae</p> <p>cu 38102 sup & transcrie în acest of. în fațarea vecinilor proprietari</p> | 31 |
| Nr. | <p>Inscris la 2.11.2006 Ar. 2848 - 2850 / 2006.</p> <p>În baza titlului de proprietate cu 4081/4993 dat de Comisia Judecătoria p. stabilirea dreptului de proprietate asupra terenurilor și a documentației înscrisă asupra imobilului de la 4 + 59 & efectuează înscrisurile parcelare</p> | |

b) Foaia de proprietate

Nr. _____

b) Foaia de proprietate

1057

| Nr. de ordine | ÎNSCRIERILE PRIVIND PROPRIETATEA | NOTĂ |
|---------------|---|------|
| 71 | <p>În suprafață de 2000 mp, a transmise în c/s nouă 2526 în favoarea lui: Fedean Octavia - parcela cu nr. top nou 1422/1/2/1/1/1/1/1/2/2/7/2/2/2/2</p> <p>În suprafață de 26902 mp, a redăscut în această c/s nr 4+60, în favoarea vechiului proprietar.</p> | |
| 72 | <p>Întriat la 10.03 N. 14580/2004 g</p> <p>În baza sentinței civile nr. 878/2000, pronunțată de Judecătoria Măreș în dosar 3804/2000 în fa-velului de micale parcelară, asupra imobilului de nr 4+60, a efectuată următoarea desmembrare parcelară:</p> <p>Parcela cu nr. top nou 1422/1/2/1/1/1/1/1/2/2/7/2/2/2/2</p> <p>În suprafață de 1000 mp a transmise în c/s nouă 2544 în favoarea lui: Scuturici Ovidiu & Adriana.</p> <p>Parcela cu nr. top nou 1422/1/2/1/1/1/1/1/2/2/7/2/2/2/2</p> <p>În suprafață de 25902 mp, a redăscut în această c/s nr 4+64, în favoarea vechiului proprietar.</p> | |
| 73 | <p>Întriat la 29.11.2004 N. 19291/19295/2004 g</p> <p>În baza Titlului de proprietate nr. 7199/1994 dat de Comuna Jigăreni pentru 100/1000 de terenuri de proprietate asupra terenurilor.</p> <p>a) domeniul total al terenului, înscris de nr 4+64 se parcelare astfel:</p> <p>Parcela cu nr. top nou 1422/1/2/1/1/1/1/1/2/2/7/2/2/2/2</p> <p>În suprafață de 423 mp, a transmise în c/s nr 4+64 în favoarea lui: Scuturici Ovidiu & Adriana.</p> <p>Parcela cu nr. top nou 1422/1/2/1/1/1/1/1/2/2/7/2/2/2/2</p> <p>În suprafață de 2544 mp, a redăscut în această c/s nr 4+64 în favoarea vechiului proprietar.</p> | |
| | <p>Întriat la 10.03.2005 Nr. 3167/2005 g</p> <p>În baza sentinței civile nr. 5651/2005 dată de Judecătoria Măreș în dosar nr 89/2004 română cuprinsă în raportul de expertiză asupra imobilelor de nr 4+63 & 4+68 a efectuată următoarea parcelare.</p> | |

Nr. 76 - parcela cu nr top nou 1422/1/2/1/1/1/1/1/2/2/7/2/2/2/2 în 450 mp
a transmise în c/s nouă 11298 în comuna Someșu Nou.

2/0

2

b) Foaia de sarcini

1057

proprietate

Veșnică

| Nr. de ordine | ÎNSCRIERILE PRIVIND SARCINILE | SUMA în lei | NOTĂ |
|---------------|--|-------------|------|
| 77 | parcele cu nr top nou 1111/21 cu 2500 mp.
si nr top nou 1111/22 cu 2500 mp. de
transcriere în of noua 11420 la care s-a
78 - parcelele cu nr top nou 1109/21/22/23 cu 18126 mp.
si 1111/21/22 cu 9130 mp. si transcriere în of
si în favoarea vecinilor proprietari | | |
| | Introd la 19.09.2005 Nr. 14516/2005
In baza sentinței civile nr. 1915/2004.
dată de Judecătoria Iași. cerșind deținerea
si înscrisă în of noua nr. 1095/2005. si
raportului de expertiză tehnică la teren
unde s-a parcat si se poate vedea, asupra imobilului
de sub nr 65 se efectuează înscrisura parcelare
79 - parcele cu nr top nou 1122/1/2/3/4/5/6/7/8/9/10/11/12/13/14/15/16/17/18/19/20/21/22/23/24/25/26/27/28/29/30/31/32/33/34/35/36/37/38/39/40/41/42/43/44/45/46/47/48/49/50/51/52/53/54/55/56/57/58/59/60/61/62/63/64/65/66/67/68/69/70/71/72/73/74/75/76/77/78/79/80/81/82/83/84/85/86/87/88/89/90/91/92/93/94/95/96/97/98/99/100/101/102/103/104/105/106/107/108/109/110/111/112/113/114/115/116/117/118/119/120/121/122/123/124/125/126/127/128/129/130/131/132/133/134/135/136/137/138/139/140/141/142/143/144/145/146/147/148/149/150/151/152/153/154/155/156/157/158/159/160/161/162/163/164/165/166/167/168/169/170/171/172/173/174/175/176/177/178/179/180/181/182/183/184/185/186/187/188/189/190/191/192/193/194/195/196/197/198/199/200/201/202/203/204/205/206/207/208/209/210/211/212/213/214/215/216/217/218/219/220/221/222/223/224/225/226/227/228/229/230/231/232/233/234/235/236/237/238/239/240/241/242/243/244/245/246/247/248/249/250/251/252/253/254/255/256/257/258/259/260/261/262/263/264/265/266/267/268/269/270/271/272/273/274/275/276/277/278/279/280/281/282/283/284/285/286/287/288/289/290/291/292/293/294/295/296/297/298/299/300/301/302/303/304/305/306/307/308/309/310/311/312/313/314/315/316/317/318/319/320/321/322/323/324/325/326/327/328/329/330/331/332/333/334/335/336/337/338/339/340/341/342/343/344/345/346/347/348/349/350/351/352/353/354/355/356/357/358/359/360/361/362/363/364/365/366/367/368/369/370/371/372/373/374/375/376/377/378/379/380/381/382/383/384/385/386/387/388/389/390/391/392/393/394/395/396/397/398/399/400/401/402/403/404/405/406/407/408/409/410/411/412/413/414/415/416/417/418/419/420/421/422/423/424/425/426/427/428/429/430/431/432/433/434/435/436/437/438/439/440/441/442/443/444/445/446/447/448/449/450/451/452/453/454/455/456/457/458/459/460/461/462/463/464/465/466/467/468/469/470/471/472/473/474/475/476/477/478/479/480/481/482/483/484/485/486/487/488/489/490/491/492/493/494/495/496/497/498/499/500/501/502/503/504/505/506/507/508/509/510/511/512/513/514/515/516/517/518/519/520/521/522/523/524/525/526/527/528/529/530/531/532/533/534/535/536/537/538/539/540/541/542/543/544/545/546/547/548/549/550/551/552/553/554/555/556/557/558/559/560/561/562/563/564/565/566/567/568/569/570/571/572/573/574/575/576/577/578/579/580/581/582/583/584/585/586/587/588/589/590/591/592/593/594/595/596/597/598/599/600/601/602/603/604/605/606/607/608/609/610/611/612/613/614/615/616/617/618/619/620/621/622/623/624/625/626/627/628/629/630/631/632/633/634/635/636/637/638/639/640/641/642/643/644/645/646/647/648/649/650/651/652/653/654/655/656/657/658/659/660/661/662/663/664/665/666/667/668/669/670/671/672/673/674/675/676/677/678/679/680/681/682/683/684/685/686/687/688/689/690/691/692/693/694/695/696/697/698/699/700/701/702/703/704/705/706/707/708/709/710/711/712/713/714/715/716/717/718/719/720/721/722/723/724/725/726/727/728/729/730/731/732/733/734/735/736/737/738/739/740/741/742/743/744/745/746/747/748/749/750/751/752/753/754/755/756/757/758/759/760/761/762/763/764/765/766/767/768/769/770/771/772/773/774/775/776/777/778/779/780/781/782/783/784/785/786/787/788/789/790/791/792/793/794/795/796/797/798/799/800/801/802/803/804/805/806/807/808/809/810/811/812/813/814/815/816/817/818/819/820/821/822/823/824/825/826/827/828/829/830/831/832/833/834/835/836/837/838/839/840/841/842/843/844/845/846/847/848/849/850/851/852/853/854/855/856/857/858/859/860/861/862/863/864/865/866/867/868/869/870/871/872/873/874/875/876/877/878/879/880/881/882/883/884/885/886/887/888/889/890/891/892/893/894/895/896/897/898/899/900/901/902/903/904/905/906/907/908/909/910/911/912/913/914/915/916/917/918/919/920/921/922/923/924/925/926/927/928/929/930/931/932/933/934/935/936/937/938/939/940/941/942/943/944/945/946/947/948/949/950/951/952/953/954/955/956/957/958/959/960/961/962/963/964/965/966/967/968/969/970/971/972/973/974/975/976/977/978/979/980/981/982/983/984/985/986/987/988/989/990/991/992/993/994/995/996/997/998/999/1000/1001/1002/1003/1004/1005/1006/1007/1008/1009/1010/1011/1012/1013/1014/1015/1016/1017/1018/1019/1020/1021/1022/1023/1024/1025/1026/1027/1028/1029/1030/1031/1032/1033/1034/1035/1036/1037/1038/1039/1040/1041/1042/1043/1044/1045/1046/1047/1048/1049/1050/1051/1052/1053/1054/1055/1056/1057/1058/1059/1060/1061/1062/1063/1064/1065/1066/1067/1068/1069/1070/1071/1072/1073/1074/1075/1076/1077/1078/1079/1080/1081/1082/1083/1084/1085/1086/1087/1088/1089/1090/1091/1092/1093/1094/1095/1096/1097/1098/1099/1100/1101/1102/1103/1104/1105/1106/1107/1108/1109/1110/1111/1112/1113/1114/1115/1116/1117/1118/1119/1120/1121/1122/1123/1124/1125/1126/1127/1128/1129/1130/1131/1132/1133/1134/1135/1136/1137/1138/1139/1140/1141/1142/1143/1144/1145/1146/1147/1148/1149/1150/1151/1152/1153/1154/1155/1156/1157/1158/1159/1160/1161/1162/1163/1164/1165/1166/1167/1168/1169/1170/1171/1172/1173/1174/1175/1176/1177/1178/1179/1180/1181/1182/1183/1184/1185/1186/1187/1188/1189/1190/1191/1192/1193/1194/1195/1196/1197/1198/1199/1200/1201/1202/1203/1204/1205/1206/1207/1208/1209/1210/1211/1212/1213/1214/1215/1216/1217/1218/1219/1220/1221/1222/1223/1224/1225/1226/1227/1228/1229/1230/1231/1232/1233/1234/1235/1236/1237/1238/1239/1240/1241/1242/1243/1244/1245/1246/1247/1248/1249/1250/1251/1252/1253/1254/1255/1256/1257/1258/1259/1260/1261/1262/1263/1264/1265/1266/1267/1268/1269/1270/1271/1272/1273/1274/1275/1276/1277/1278/1279/1280/1281/1282/1283/1284/1285/1286/1287/1288/1289/1290/1291/1292/1293/1294/1295/1296/1297/1298/1299/1300/1301/1302/1303/1304/1305/1306/1307/1308/1309/1310/1311/1312/1313/1314/1315/1316/1317/1318/1319/1320/1321/1322/1323/1324/1325/1326/1327/1328/1329/1330/1331/1332/1333/1334/1335/1336/1337/1338/1339/1340/1341/1342/1343/1344/1345/1346/1347/1348/1349/1350/1351/1352/1353/1354/1355/1356/1357/1358/1359/1360/1361/1362/1363/1364/1365/1366/1367/1368/1369/1370/1371/1372/1373/1374/1375/1376/1377/1378/1379/1380/1381/1382/1383/1384/1385/1386/1387/1388/1389/1390/1391/1392/1393/1394/1395/1396/1397/1398/1399/1400/1401/1402/1403/1404/1405/1406/1407/1408/1409/1410/1411/1412/1413/1414/1415/1416/1417/1418/1419/1420/1421/1422/1423/1424/1425/1426/1427/1428/1429/1430/1431/1432/1433/1434/1435/1436/1437/1438/1439/1440/1441/1442/1443/1444/1445/1446/1447/1448/1449/1450/1451/1452/1453/1454/1455/1456/1457/1458/1459/1460/1461/1462/1463/1464/1465/1466/1467/1468/1469/1470/1471/1472/1473/1474/1475/1476/1477/1478/1479/1480/1481/1482/1483/1484/1485/1486/1487/1488/1489/1490/1491/1492/1493/1494/1495/1496/1497/1498/1499/1500/1501/1502/1503/1504/1505/1506/1507/1508/1509/1510/1511/1512/1513/1514/1515/1516/1517/1518/1519/1520/1521/1522/1523/1524/1525/1526/1527/1528/1529/1530/1531/1532/1533/1534/1535/1536/1537/1538/1539/1540/1541/1542/1543/1544/1545/1546/1547/1548/1549/1550/1551/1552/1553/1554/1555/1556/1557/1558/1559/1560/1561/1562/1563/1564/1565/1566/1567/1568/1569/1570/1571/1572/1573/1574/1575/1576/1577/1578/1579/1580/1581/1582/1583/1584/1585/1586/1587/1588/1589/1590/1591/1592/1593/1594/1595/1596/1597/1598/1599/1600/1601/1602/1603/1604/1605/1606/1607/1608/1609/1610/1611/1612/1613/1614/1615/1616/1617/1618/1619/1620/1621/1622/1623/1624/1625/1626/1627/1628/1629/1630/1631/1632/1633/1634/1635/1636/1637/1638/1639/1640/1641/1642/1643/1644/1645/1646/1647/1648/1649/1650/1651/1652/1653/1654/1655/1656/1657/1658/1659/1660/1661/1662/1663/1664/1665/1666/1667/1668/1669/1670/1671/1672/1673/1674/1675/1676/1677/1678/1679/1680/1681/1682/1683/1684/1685/1686/1687/1688/1689/1690/1691/1692/1693/1694/1695/1696/1697/1698/1699/1700/1701/1702/1703/1704/1705/1706/1707/1708/1709/1710/1711/1712/1713/1714/1715/1716/1717/1718/1719/1720/1721/1722/1723/1724/1725/1726/1727/1728/1729/1730/1731/1732/1733/1734/1735/1736/1737/1738/1739/1740/1741/1742/1743/1744/1745/1746/1747/1748/1749/1750/1751/1752/1753/1754/1755/1756/1757/1758/1759/1760/1761/1762/1763/1764/1765/1766/1767/1768/1769/1770/1771/1772/1773/1774/1775/1776/1777/1778/1779/1780/1781/1782/1783/1784/1785/1786/1787/1788/1789/1790/1791/1792/1793/1794/1795/1796/1797/1798/1799/1800/1801/1802/1803/1804/1805/1806/1807/1808/1809/1810/1811/1812/1813/1814/1815/1816/1817/1818/1819/1820/1821/1822/1823/1824/1825/1826/1827/1828/1829/1830/1831/1832/1833/1834/1835/1836/1837/1838/1839/1840/1841/1842/1843/1844/1845/1846/1847/1848/1849/1850/1851/1852/1853/1854/1855/1856/1857/1858/1859/1860/1861/1862/1863/1864/1865/1866/1867/1868/1869/1870/1871/1872/1873/1874/1875/1876/1877/1878/1879/1880/1881/1882/1883/1884/1885/1886/1887/1888/1889/1890/1891/1892/1893/1894/1895/1896/1897/1898/1899/1900/1901/1902/1903/1904/1905/1906/1907/1908/1909/1910/1911/1912/1913/1914/1915/1916/1917/1918/1919/1920/1921/1922/1923/1924/1925/1926/1927/1928/1929/1930/1931/1932/1933/1934/1935/1936/1937/1938/1939/1940/1941/1942/1943/1944/1945/1946/1947/1948/1949/1950/1951/1952/1953/1954/1955/1956/1957/1958/1959/1960/1961/1962/1963/1964/1965/1966/1967/1968/1969/1970/1971/1972/1973/1974/1975/1976/1977/1978/1979/1980/1981/1982/1983/1984/1985/1986/1987/1988/1989/1990/1991/1992/1993/1994/1995/1996/1997/1998/1999/2000/2001/2002/2003/2004/2005/2006/2007/2008/2009/2010/2011/2012/2013/2014/2015/2016/2017/2018/2019/2020/2021/2022/2023/2024/2025/2026/2027/2028/2029/2030/2031/2032/2033/2034/2035/2036/2037/2038/2039/2040/2041/2042/2043/2044/2045/2046/2047/2048/2049/2050/2051/2052/2053/2054/2055/2056/2057/2058/2059/2060/2061/2062/2063/2064/2065/2066/2067/2068/2069/2070/2071/2072/2073/2074/2075/2076/2077/2078/2079/2080/2081/2082/2083/2084/2085/2086/2087/2088/2089/2090/2091/2092/2093/2094/2095/2096/2097/2098/2099/2100/2101/2102/2103/2104/2105/2106/2107/2108/2109/2110/2111/2112/2113/2114/2115/2116/2117/2118/2119/2120/2121/2122/2123/2124/2125/2126/2127/2128/2129/2130/2131/2132/2133/2134/2135/2136/2137/2138/2139/2140/2141/2142/2143/2144/2145/2146/2147/2148/2149/2150/2151/2152/2153/2154/2155/2156/2157/2158/2159/2160/2161/2162/2163/2164/2165/2166/2167/2168/2169/2170/2171/2172/2173/2174/2175/2176/2177/2178/2179/2180/2181/2182/2183/2184/2185/2186/2187/2188/2189/2190/2191/2192/2193/2194/2195/2196/2197/2198/2199/2200/2201/2202/2203/2204/2205/2206/2207/2208/2209/2210/2211/2212/2213/2214/2215/2216/2217/2218/2219/2220/2221/2222/2223/2224/2225/2226/2227/2228/2229/2230/2231/2232/2233/2234/2235/2236/2237/2238/2239/2240/2241/2242/2243/2244/2245/2246/2247/2248/2249/2250/2251/2252/2253/2254/2255/2256/2257/2258/2259/2260/2261/2262/2263/2264/2265/2266/2267/2268/2269/2270/2271/2272/2273/2274/2275/2276/2277/2278/2279/2280/2281/2282/2283/2284/2285/2286/2287/2288/2289/2290/2291/2292/2293/2294/2295/2296/2297/2298/2299/2300/2301/2302/2303/2304/2305/2306/2307/2308/2309/2310/2311/2312/2313/2314/2315/2316/2317/2318/2319/2320/2321/2322/2323/2324/2325/2326/2327/2328/2329/2330/2331/2332/2333/2334/2335/2336/2337/2338/2339/2340/2341/2342/2343/2344/2345/2346/2347/2348/2349/2350/2351/2352/2353/2354/2355/2356/2357/2358/2359/2360/2361/2362/2363/2364/2365/2366/2367/2368/2369/2370/2371/2372/2373/2374/2375/2376/2377/2378/2379/2380/2381/2382/2383/2384/2385/2386/2387/2388/2389/2390/2391/2392/2393/2394/2395/2396/2397/2398/2399/2400/2401/2402/2403/2404/2405/2406/2407/2408/2409/2410/2411/2412/2413/2414/2415/2416/2417/2418/2419/2420/2421/2422/2423/2424/2425/2426/2427/2428/2429/2430/2431/2432/2433/2434/2435/2436/2437/2438/2439/2440/2441/2442/2443/2444/2445/2446/2447/2448/2449/2450/2451/2452/2453/2454/2455/2456/2457/2458/2459/2460/2461/2462/2463/2464/2465/2466/2467/2468/2469/2470/2471/2472/2473/2474/2475/2476/2477/2478/2479/2480/2481/2482/2483/2484/2485/2486/2487/2488/2489/2490/2491/2492/2493/2494/2495/2496/2497/2498/2499/2500/2501/2502/2503/2504/2505/2506/2507/2508/2509/2510/2511/2512/2513/2514/2515/2516/2517/2518/2519/2520/2521/2522/2523/2524/2525/2526/2527/2528/2529/2530/2531/2532/2533/2534/2535/2536/2537/2538/2539/2540/2541/2542/2543/2544/2545/2546/2547/2548/2549/2550/2551/2552/2553/2554/2555/2556/2557/2558/2559/2560/2561/2562/2563/2564/2565/2566/2567/2568/2569/2570/2571/2572/2573/2574/2575/2576/2577/2578/2579/2580/2581/2582 | | |

c) Foaia de sarcini

| Nr. de ordine | ÎNSCRIERILE PRIVIND SARCINILE | SUMA
în lei | NOTĂ |
|---------------|--|----------------|------|
| 83 | <p>31476 / 19.09. 2008 g -
 sentință civilă nr 637/2008
 dată de Judecătoria Bistrița
 la raport de expertiză
 imobilul de sub nr 69 a parcelei nr
 83 parcelă cu are top nou h22/1/2/1/1/1/1/1/1/3/
 2/7/2/2/2/2/2/2/1/1 cu suprafață de 5000 mp
 și transmisie în g. nouă în
 favoarea lui Tăutuș E. mar și Răușă Grădaru.</p> | | |
| 84 | <p>parcelă cu are top nou h22/1/2/1/1/1/1/1/1/2/2/
 7/2/2/2/2/2/2/1/2/1 cu suprafață de 1403 mp
 și transmisie în g. nouă în favoarea
 dech la proprietari.</p> | | 34 |

C.

Teher lap.

1057. sz.

Aldorf

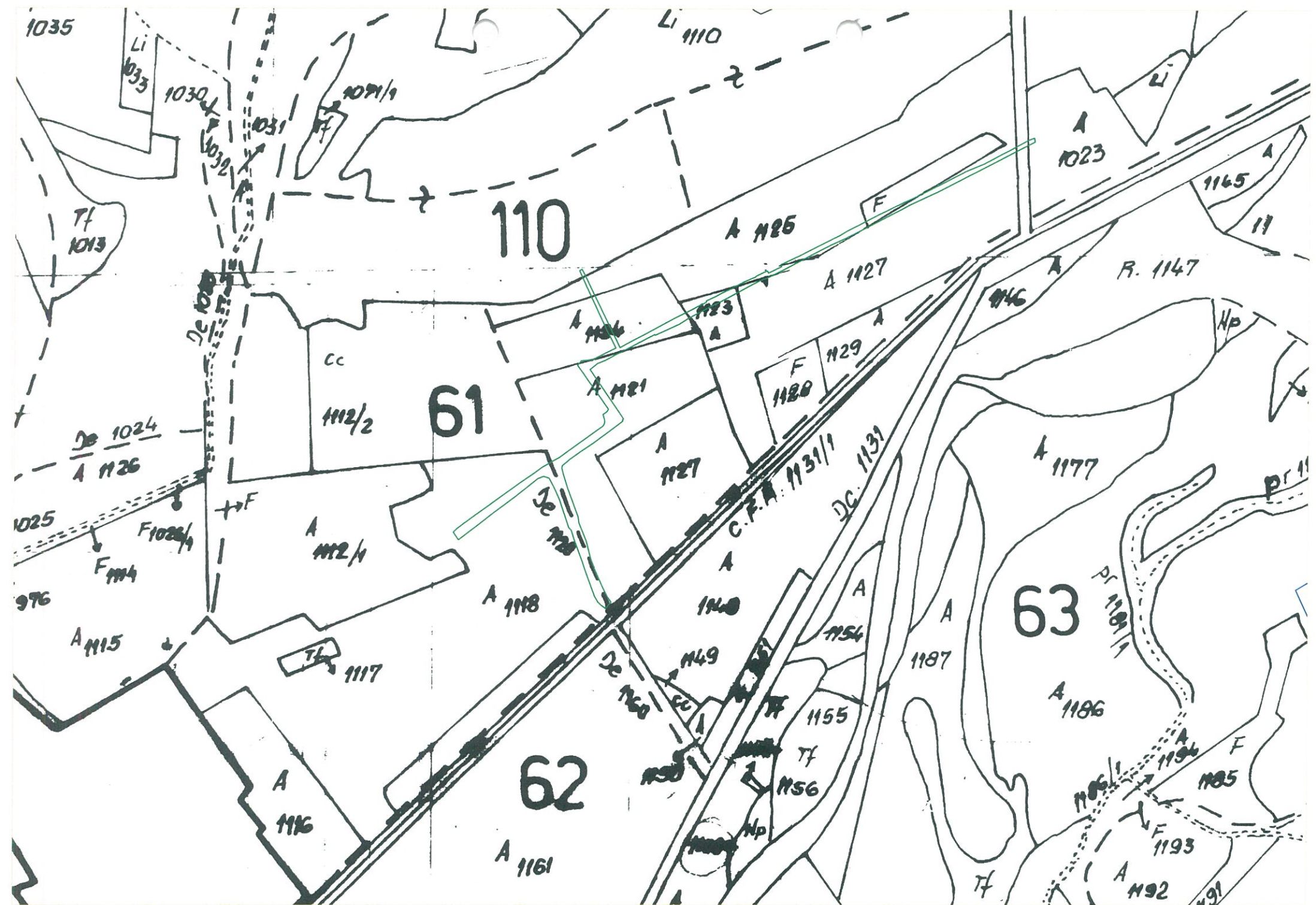
| Sor-
szám | | Összesen | Jegyzet |
|--------------|--|---------------------|---------|
| | 1
1913. február 17. és 1524. sz. a. | 10000.00 | |
| | 1913. február 17. én vált eredeti nyugta
alapján a C. I. sz. sz. teher kitörölése | | |
| 3. | bekebelezés | | |
| | <p>Bevételek a munkások de sub 1-2. d. 123. 124. 126
de aduce proprietarii saraia:</p> <p>hes. la 3 June 1910 - 8713 cf.</p> <p>Dupa mobililor de sub 12-17, se intrabucara
dreptul de intretinere ingineri, etc. in favoarea:</p> | " " " | |
| 1. | bugler 2000. - 1. si. | | |

18

AVICOLA

INTOCMIT
CONS.CIRICAN LAURENTIU

9



REGISTRUL
PARCELELOR
Oraș BISTRIȚA

| Nr. tarla | Nr. parcela
sub parcelă | Nr. fol. de plan | POSESORUL | Situația
juridică
a
parcele | Domiciliul posesorului | Arabil | Pășuni | Finețe | Vii | Livezi |
|--------------|----------------------------|------------------|-------------------------------|--------------------------------------|------------------------|----------------|--------|--------|------|--------|
| 1 | 2 | 3 | 4 | 5 | 6 | 7 | 8 | 9 | 10 | 11 |
| 108 | | | C.A.P.
BISTRITA | obst. | BISTRITA | - | - | - | 0.28 | - |
| 109 | | | - | - | - | - | - | - | 0.09 | - |
| 110 | | | - | - | - | - | - | - | - | 5.90 |
| 111 | | | - | - | - | - | - | 0.33 | - | - |
| 112 | | | - | - | - | 10.60 | - | - | - | - |
| 113 | | | - | - | - | - | - | 0.12 | - | - |
| 114 | | | - | - | - | - | - | 0.19 | - | - |
| 115 | | | - | - | - | 5.42 | - | - | - | - |
| 116 | | | - | - | - | 1.99 | - | - | - | - |
| 117 | | | - | - | - | 0.16 | - | - | - | - |
| 118 | | | - | - | - | 10.26
12.26 | - | - | - | - |
| 119 | | | - | - | - | 0.93 | - | - | - | - |
| 120 | | | - | - | - | - | - | - | - | - |
| 121 | | | - | - | - | 3.92 | - | - | - | - |
| 122 | | | - | - | - | 2.04 | - | 2.04 | - | - |
| 123 | | | - | - | - | 0.54 | - | - | - | - |
| 124 | | | - | - | - | 1.96 | - | - | - | - |
| 125 | | | - | - | - | 5.70 | - | - | - | - |
| 126 | | | - | - | - | 0.56 | - | 0.56 | - | - |
| 127 | | | - | - | - | 4.72 | - | - | - | - |
| 128 | | | - | - | - | - | - | 0.70 | - | - |
| 129 | | | - | - | - | 0.72 | - | - | - | - |
| 130 | | | - | - | - | - | - | - | - | - |
| 131 | | | cons. Popilor
Dr. BISTRITA | Adm. | - | - | - | - | - | - |
| TOTAL PAGINA | | | | | | 41.92 | | 3.94 | 0.57 | 5.90 |

din care în afara tarlalei

| Păduri și
alte terenuri
cu vegetație
forestieră | Terenuri cu
ape și ape
cu stuf | Terenuri ne-
productive | Drumuri
și căi
ferate | Terenuri cu
clădiri,
curți și alte
folosințe | TOTAL
GENERAL | Caracteris-
ticele cate-
goriei de fo-
losință (sub-
categorii) | Caracteris-
ticele cate-
goriei de
teren | Clasa
de
bonitare
cadas-
trală | Nr. partidă
cadastrală | Observații |
|--|--------------------------------------|----------------------------|-----------------------------|---|------------------|---|---|--|---------------------------|------------|
| 12 | 13 | 14 | 15 | 16 | 17 | 18 | 19 | 20 | 21 | 22 |
| - | - | - | - | - | 0.28 | vie
nobilă | Lu | | | |
| - | - | - | - | - | 0.09 | - | Lu | | | |
| - | - | - | - | - | 5.90 | Livezi
interb. | Lu | | | |
| - | - | - | - | - | 0.33 | Fmat | | | | |
| - | - | - | - | - | 10.60 | Arabil | | | | |
| - | - | - | - | - | 0.12 | Fmat | | | | |
| - | - | - | - | - | 0.19 | - | | | | |
| - | - | - | - | - | 5.42 | Arabil | | | | |
| - | - | - | - | - | 1.99 | - | | | | |
| - | - | - | - | - | 0.16 | - | | | | |
| - | - | - | - | - | 10.26
12.26 | A | | | | |
| - | - | - | - | - | 0.93 | - | | | | |
| - | - | - | 0.16 | - | 0.16 | Drum
expl. | | | | |
| - | - | - | - | - | 3.92 | Arabil | | | | |
| - | - | - | - | - | 2.04 | Fmat | | | | |
| - | - | - | - | - | 0.54 | Arabil | | | | |
| - | - | - | - | - | 1.96 | - | | | | |
| - | - | - | - | - | 5.70 | - | | | | |
| - | - | - | - | - | 0.56 | Fmat | | | | |
| - | - | - | - | - | 4.72 | Arabil | | | | |
| - | - | - | - | - | 0.70 | Fmat | | | | |
| - | - | - | - | - | 0.72 | Arabil | | | | |
| - | - | - | 0.21 | - | 0.21 | Drum
expl. | | | | |
| - | - | - | 0.28 | - | 0.28 | - | | | | |
| - | - | - | 2.95 | - | 2.95 | Drum
com. | | | | |
| | | | | | 62.75 | | | | | |
| | | | | | 62.75 | | | | | |

